ОБЩЕСТВО С ОГРАНИЧЕННОЙ ОТВЕТСТВЕННОСТЬЮ
«САМАРСКИЙ НАУЧНО-ИССЛЕДОВАТЕЛЬСКИЙ И ПРОЕКТНЫЙ ИНСТИТУТ НЕФТЕДОБЫЧИ»
(ООО «СамараНИПИнефть»)

Документация по планировке территории

ПРОЕКТ ПЛАНИРОВКИ ТЕРРИТОРИИ, СОВМЕЩЕННЫЙ С ПРОЕКТОМ МЕЖЕВАНИЯ ТЕРРИТОРИИ

«Сбор нефти и газа со скважин №№ 324, 377 Горного месторождения»

в границах МО Кинзельский сельсовет
Красногвардейского района Оренбургской области

6659П-ДПТ-3

Раздел 5. Основная часть проекта межевания территории. Текстовая часть.

Раздел 6. Основная часть проекта межевания территории. Чертеж межевания территории.

Раздел 7. Материалы по обоснованию проекта межевания территории.

2020

ОБЩЕСТВО С ОГРАНИЧЕННОЙ ОТВЕТСТВЕННОСТЬЮ
«САМАРСКИЙ НАУЧНО-ИССЛЕДОВАТЕЛЬСКИЙ И ПРОЕКТНЫЙ ИНСТИТУТ НЕФТЕДОБЫЧИ»
(ООО «СамараНИПИнефть»)

Документация по планировке территории

ПРОЕКТ ПЛАНИРОВКИ ТЕРРИТОРИИ, СОВМЕЩЕННЫЙ С ПРОЕКТОМ МЕЖЕВАНИЯ ТЕРРИТОРИИ

«Сбор нефти и газа со скважин №№ 324, 377 Горного месторождения»

в границах МО Кинзельский сельсовет
Красногвардейского района Оренбургской области

6659П-ДПТ-3

Раздел 5. Основная часть проекта межевания территории. Текстовая часть.

Раздел 6. Основная часть проекта межевания территории. Чертеж межевания территории.

Раздел 7. Материалы по обоснованию проекта межевания территории.

Главный инженер **Кашаев Д.В.**

Главный инженер проекта **Леонов В.С.**

2020

В разработке документации по планировке территории принимали участие специалисты:

Отдел землеустроительных работ в г. Бузулук

Группа землеустроительных работ в г. Самара (№122.01):

Начальник отдела	В.Б. Явкина
Ведущий инженер	А.М. Вердиев

Взам. инв. №

Подпись и дата

Инв. № подл.

Изм.	Колуч	Лист	№док	Подп.	Дата	6659П-ДПТ-3		
						Том 1 - Документация по планировке территории	Стадия	Лист	Листов
								СС.1	
							САМАРАНИПИНЕФТЬ		
Н.контроль									
ГИП		Леонов							

Состав документации по планировке территории:

№тома	Обозначение	Наименование	стр.
Проект планировки территории			
Том 1	**6659П-ДПТ-1 Основная часть ППТ**	Раздел 1. Проект планировки территории. Графическая часть	8-10
		Раздел 2. Положение о размещении линейного объекта	11-34
Том 2	**6659П-ДПТ-2 Материалы по обоснованию ППТ**	Раздел 3. Материалы по обоснованию проекта планировки территории. Графическая часть.	7-14
		Раздел 4. Материалы по обоснованию проекта планировки территории. Пояснительная записка	15-39
		Приложения	40-41
Проект межевания территории			
Том 3	**6659П-ДПТ-3 Основная часть ПМТ. Материалы по обоснованию ПМТ**	Раздел 5. Основная часть проекта межевания территории. Текстовая часть.	8-55
		Раздел 6. Основная часть проекта межевания территории. Чертеж межевания территории	56-58
		Раздел 7. Материалы по обоснованию проекта межевания территории.	59-61

Содержание

№ п/п	Наименование	Лист
	Исходно-разрешительная документация	6
	РАЗДЕЛ 5. Основная часть проекта межевания территории. Текстовая часть	8
5.1	Перечень и сведения о площади образуемых земельных участков, в том числе возможные способы их образования;	9
5.2	Перечень и сведения о площади образуемых земельных участков, которые будут отнесены к территориям общего пользования или имуществу общего пользования, в том числе в отношении которых предполагаются резервирование и (или) изъятие для государственных или муниципальных нужд;	11
5.3	Вид разрешенного использования образуемых земельных участков в соответствии с проектом планировки территории;	12
5.4	Сведения о границах территории, в отношении которой утвержден проект межевания;	15
5.5	Перечень координат характерных точек границ территории, в отношении которой утвержден проект межевания.	20
	РАЗДЕЛ 6. Основная часть проекта межевания территории. Чертеж межевания территории	56
6.1	Чертеж межевания территории	57-58
	РАЗДЕЛ 7. Материалы по обоснованию проекта межевания территории	59
7.1	Чертеж границ существующих земельных участков; границы зон с особыми условиями использования территорий; местоположение существующих объектов капитального строительства	60-61

Исходно-разрешительная документация

Основание для разработки проекта межевания территории

Подготовка проекта межевания территории осуществляется в составе проекта планировки территории для проектирования и строительства объекта АО «Оренбургнефть»: 6659П «Сбор нефти и газа со скважин №№ 324, 377 Горного месторождения» в границах муниципального образования Кинзельский сельсовет Красногвардейского района Оренбургской области» на основании постановления администрации муниципального образования Кинзельский сельсовет Красногвардейского района Оренбургской области от от 17.03.2020 г. №24-п

Цели и задачи выполнения проекта межевания территории

Подготовка проекта межевания территории осуществляется в целях определения местоположения границ образуемых и изменяемых земельных участков, в соответствии с градостроительными регламентами и нормами отвода земельных участков для конкретных видов деятельности, установленными в соответствии с федеральными законами, техническими регламентами.

Сформированные земельные участки должны обеспечить:

- возможность полноценной реализации прав на формируемые земельные участки, включая возможность полноценного использования в соответствии с назначением и эксплуатационными качествами.

- возможность долгосрочного использования земельного участка.

Структура землепользования в пределах территории межевания, сформированная в результате межевания должна обеспечить условия для наиболее эффективного использования и развития этой территории.

Разработка проекта межевания предусмотрена с учетом фактически сложившихся на проектируемой территории имущественных комплексов объектов недвижимости и обеспечения условий эксплуатации объектов, с учетом сохранения ранее образованных земельных участков, зарегистрированных в ЕГРН.

В соответствии со статьей 11.3. Земельного кодекса РФ образование земельных участков из земель или земельных участков, находящихся в государственной или муниципальной собственности, осуществляется на основании проекта межевания территории, утвержденного в соответствии с Градостроительным кодексом Российской Федерации.

Использование земельных участков сельскохозяйственного назначения, предоставляемых на период строительства линейных сооружений, осуществляется при наличии утвержденного проекта рекультивации земель, без перевода земель сельскохозяйственного назначения в земли иных категорий. Строительство проектируемых площадных сооружений потребует отвода земель из временного пользования в долгосрочное пользование с переводом земельного участка из одной категории в другую (земли промышленности).

В процессе межевания решаются следующие задачи:

- установление границ земельных участков необходимых для размещения объекта АО «Оренбургнефть».

Исходные материалы, используемые в проекте межевания

- Проект планировки территории

- Сведения ЕГРН о земельных участках, границы которых установлены в соответствии с требованиями земельного законодательства.

РАЗДЕЛ 5. Основная часть проекта межевания территории. Текстовая часть

5.1 Перечень и сведения о площади образуемых земельных участков, в том числе возможные способы их образования

1. **Земли неразграниченной государственной собственности – 36130 кв. м:**

*Временный отвод - 32221 кв. м (**образование земельного участка из земель, находящихся в неразграниченной государственной собственности**)*
*Постоянный отвод – 3909 кв. м (**образование земельного участка из земель, находящихся в неразграниченной государственной собственности**)*

2. **Неразграниченная государственная собственность (56:14:0000000:2124) – 92 кв. м: образование части земельного участка**

*Временный отвод - 92 кв. м (**образование части земельного участка**)*

3. **ОДС Несмиянова А.П., Белозерова В.В., Лубковская А.В. (56:14:0415013:13) – 615 кв. м:**

*Временный отвод – 611 кв. м (**образование части земельного участка**)*
*Постоянный отвод – 4 кв. м (**раздел земельного участка**)*

4. **ОДС: Мещерякова Т.К., Мещеряков С.Н., Мещерякова А.Г., Мещерикова К.В. (56:14:0415013:14) – 900 кв. м:**

*Временный отвод – 900 кв. м (**образование части земельного участка**)*

5. **ОДС Несмеянова Т.Г., Белозерова В.В., Лубковская А.В. (56:14:0415016:13) – 503 кв. м:**

*Временный отвод – 503 кв. м (**образование части земельного участка**)*

6. **ОДС Несмеянова Т.Г., Белозерова В.В., Лубковская А.В. (56:14:0415016:14) – 5559 кв. м:**

*Временный отвод – 5544 кв. м (**образование части земельного участка**)*
*Постоянный отвод – 15 кв. м (**раздел земельного участка**)*

7. **Собственность Нестеров А.В. (56:14:0415016:15) – 159 кв. м:**

*Временный отвод – 159 кв. м (**образование части земельного участка**)*

8. **Безвозмездное пользование Маскимов А.В. (56:14:0415017:10) – 298 кв. м:**

*Временный отвод – 93 кв. м (**образование части земельного участка**)*

*Постоянный отвод – 205 кв. м (**раздел земельного участка**)*

9. **Безвозмездное пользование Маскимов А.В. (56:14:0415017:11) – 32393 кв. м:**

*Временный отвод – 28249 кв. м (**образование части земельного участка**)*

*Постоянный отвод – 4144 кв. м (**раздел земельного участка**)*

Не требуется формирование земельных участков/частей земельного участка, поскольку размещение объекта предполагается на землях ранее отведенных в аренду АО "Оренбургнефть":

1. **земли неразграниченной госсобственности МО Красногвардейский район (аренда АО "Оренбургнефть" (56:14:0415013:6)) – 914 кв. м**
2. **земли неразграниченной госсобственности МО Красногвардейский район (аренда АО "Оренбургнефть" (56:14:0415016:5) – 692 кв. м**
3. **земли неразграниченной госсобственности МО Красногвардейский район (аренда АО "Оренбургнефть" (56:14:0415017:6) – 223 кв. м**
4. **земли неразграниченной госсобственности МО Красногвардейский район (аренда АО "Оренбургнефть" (56:14:0415017:7) – 3962 кв. м**

- **Общая площадь постоянных отводов — 9968,0 м^2**
- **Общая площадь временных отводов — 72472,0 м^2**
- **Всего — 82440,0 м^2**

5.2 Перечень и сведения о площади образуемых земельных участков, которые будут отнесены к территориям общего пользования или имуществу общего пользования, в том числе в отношении которых предполагаются резервирование и (или) изъятие для государственных или муниципальных нужд

Настоящим проектом не предусматривается резервирование и изъятие земельных участков для государственных или муниципальных нужд

5.3 Вид разрешенного использования образуемых земельных участков в соответствии с проектом планировки территории

№	Кадастровый номер ЗУ	Образуемый ЗУ	Наименование сооружения	Вид разрешенного использования исходного земельного участка	Вид разрешенного использования образуемого земельного участка	Площадь кв.м.
1		56:14:0415017:ЗУ1	Кабель электрический силовой в траншее к скважине № 377		для с/х использования	71
2		56:14:0415017:ЗУ2	Обустройство скв. № 377		для с/х использования	2189
3		56:14:0415017:ЗУ3	Подстанция трансформаторная комплектная к скважине № 377		для с/х использования	510
4		56:14:0415017:ЗУ4	Подъездная дорога к КТП скважины № 324		для с/х использования	58
5		56:14:0415017:ЗУ5	Подъездная дорога к КТП скважины № 377		для с/х использования	1324
6		56:14:0415017:ЗУ6	Подъездная дорога к скважине № 324		для с/х использования	30
7		56:14:0415017:ЗУ7	Трубопровод выкидной от скважины №324		Трубопроводный транспорт	159
8		56:14:0415017:ЗУ8	Трубопровод выкидной от скважины №377		Трубопроводный транспорт	27883
9		56:14:0415017:ЗУ9	Контрольно измерительный пункт скважины №377		Недропользование	6
10		56:14:0415017:ЗУ10	Опознавательный знак скважины №377		Недропользование	13
11		56:14:0415017:ЗУ11	Площадка под эксплуатацию скв. №377		Недропользование	1556
12		56:14:0415017:ЗУ12	Подстанция трансформаторная комплектная к скважине №377		Недропользование	87
13		56:14:0415017:ЗУ13	Подъездная дорога к КТП скважины №324		Недропользование	88
14		56:14:0415017:ЗУ14	Подъездная дорога к скважине №324		Недропользование	45
15		56:14:0415017:ЗУ15	Подъездная дорога к скважине №377		Недропользование	2114
16	56:14:0000000:2124	56:14:0000000:2124/чзу1	Трубопровод выкидной от скважины №324	для с/х производства (код 1.2)	для с/х производства (код 1.2)	92
17	56:14:0415013:13	56:14:0415013:13/чзу1	Кабель ЭХЗ в траншее к скважине №324	для с/х использования	для с/х использования	120
18	56:14:0415013:13	56:14:0415013:13/чзу2	Трубопровод выкидной от скважины №324	для с/х использования	для с/х использования	491
19	56:14:0415013:13	56:14:0415013:13:ЗУ1	Контрольно измерительный пункт скважины №324	для с/х использования	Недропользование	2
20	56:14:0415013:13	56:14:0415013:13:ЗУ2	Опознавательный знак скважины №324	для с/х использования	Недропользование	2
21	56:14:0415013:14	56:14:0415013:14/чзу1	Трубопровод выкидной от скважины №324	для с/х использования	для с/х использования	900

№	Кадастровый номер ЗУ	Образуемый ЗУ	Наименование сооружения	Вид разрешенного использования исходного земельного участка	Вид разрешенного использования образуемого земельного участка	Площадь кв.м.
22	56:14:0415013:6		Трубопровод выкидной от скважины №324	Для промышленных целей	-	911
23	56:14:0415013:6		Контрольно измерительный пункт скважины №324	Для промышленных целей	-	3
24	56:14:0415016:13	56:14:0415016:13/чзу1	Кабель ЭХЗ в траншее к скважине №377	для с/х использования	для с/х использования	70
25	56:14:0415016:13	56:14:0415016:13/чзу2	Трубопровод выкидной от скважины №377	для с/х использования	для с/х использования	433
26	56:14:0415016:14	56:14:0415016:14/чзу1	Кабель ЭХЗ в траншее к скважине №377	для с/х использования	для с/х использования	276
27	56:14:0415016:14	56:14:0415016:14/чзу2	Трубопровод выкидной от скважины № 377	для с/х использования	для с/х использования	5268
28	56:14:0415016:14	56:14:0415016:14:ЗУ1	Контрольно измерительный пункт скважины №377	для с/х использования	Недропользование	7
29	56:14:0415016:14	56:14:0415016:14:ЗУ2	Опознавательный знак скважины №377	для с/х использования	Недропользование	8
30	56:14:0415016:15	56:14:0415016:15/чзу1	Трубопровод выкидной от скважины №377	для с/х использования	для с/х использования	159
31	56:14:0415016:5		Кабель ЭХЗ в траншее к скважине № 377	Для промышленных целей		37
32	56:14:0415016:5		Трубопровод выкидной от скважины № 377	Для промышленных целей		650
33	56:14:0415016:5		Контрольно измерительный пункт скважины № 377	Для промышленных целей		3
34	56:14:0415016:5		Опознавательный знак скважины № 377	Для промышленных целей		2
35	56:14:0415017:10	56:14:0415017:10/чзу1	Подъездная дорога к КТП скважины № 324	для с/х использования	для с/х использования	55
36	56:14:0415017:10	56:14:0415017:10/чзу2	Подъездная дорога к скважине № 324	для с/х использования	для с/х использования	38
37	56:14:0415017:10	56:14:0415017:10:ЗУ1	Подъездная дорога к КТП скважины № 324	для с/х использования	Недропользование	122
38	56:14:0415017:10	56:14:0415017:10:ЗУ2	Подъездная дорога к скважине № 324	для с/х использования	Недропользование	83
39	56:14:0415017:11	56:14:0415017:11/чзу1	Кабель электрический силовой в траншее к скважине №324	для с/х использования	для с/х использования	284
40	56:14:0415017:11	56:14:0415017:11/чзу2	Линия воздушная 6кВ к скважине №324	для с/х использования	для с/х использования	6581
41	56:14:0415017:11	56:14:0415017:11/чзу3	Обустройство скв. № 324	для с/х использования	для с/х использования	2763
42	56:14:0415017:11	56:14:0415017:11/чзу4	Подстанция трансформаторная комплектная к скважине №324	для с/х использования	для с/х использования	950
43	56:14:0415017:11	56:14:0415017:11/чзу5	Подъездная дорога к скважине №324	для с/х использования	для с/х использования	48
44	56:14:0415017:11	56:14:0415017:11/чзу6	Подъездная дорога к КТП скважины №324	для с/х использования	для с/х использования	20
45	56:14:0415017:11	56:14:0415017:11/чзу7	Трубопровод выкидной от скважины №324	для с/х использования	для с/х использования	17603

№	Кадастровый номер ЗУ	Образуемый ЗУ	Наименование сооружения	Вид разрешенного использования исходного земельного участка	Вид разрешенного использования образуемого земельного участка	Площадь кв.м.
46	56:14:0415017:11	56:14:0415017:11:ЗУ1	Контрольно измерительный пункт скважины №324	для с/х использования	Недропользование	2
47	56:14:0415017:11	56:14:0415017:11:ЗУ2	Опознавательный знак скважины № 324	для с/х использования	Недропользование	5
48	56:14:0415017:11	56:14:0415017:11:ЗУ3	Опора ВЛ-6кВ	для с/х использования	Недропользование	146
49	56:14:0415017:11	56:14:0415017:11:ЗУ4	Площадка под эксплуатацию скв. №324	для с/х использования	Недропользование	3600
50	56:14:0415017:11	56:14:0415017:11:ЗУ5	Подстанция трансформаторная комплектная к скважине №324	для с/х использования	Недропользование	76
51	56:14:0415017:11	56:14:0415017:11:ЗУ6	Подъездная дорога к КТП скважины №324	для с/х использования	Недропользование	135
52	56:14:0415017:11	56:14:0415017:11:ЗУ7	Подъездная дорога к скважине №324	для с/х использования	Недропользование	171
53	56:14:0415017:11	56:14:0415017:11:ЗУ8	Радиомачта скважины № 324	для с/х использования	Недропользование	9
54	56:14:0415017:6		Линия воздушная 6кВ к скважине №324	Для промышленных целей		44
55	56:14:0415017:6		Трубопровод выкидной от скважины №324	Для промышленных целей		175
56	56:14:0415017:6		Опора ВЛ-6кВ	Для промышленных целей		4
57	56:14:0415017:7		Скважина №377	Для промышленных целей		1993
58	56:14:0415017:7		Трубопровод выкидной от скважины №377	Для промышленных целей		290
59	56:14:0415017:7		Площадка под эксплуатацию скв. №377	Для промышленных целей		1679

5.4 Сведения о границах территории, в отношении которой утвержден проект межевания

Территория, на которую разрабатывается проект межевания, расположена в границах муниципального образования Кинзельский сельсовет Красногвардейского района Оренбургской области.

Испрашиваемый земельный участок располагается на незастроенной территории, в кадастровых кварталах 56:14:0415017 56:14:0415013; 56:14:0415016.

Согласно письму Министерства лесного и охотничьего хозяйства Оренбургской области от 25.02.2019 г №39/598-исх в границах испрашиваемого земельного участка земли лесного фонда отсутствуют.

Согласно письму Инспекции государственной охраны объектов культурного наследия по Оренбургской области от 05.09.2019 г. №55-2-1339 объекты культурного наследия в границах территории проектирования не представлены.

Отводимые земельные участки для строительства объекта относятся к землям сельскохозяйственного назначения.

Экспликация земельных участков

№	Кадастровый квартал	Кадастровый номер ЗУ	Образуемый ЗУ	Способ образования	Вид отвода	Наименование сооружения	Категория земель	Вид разрешенного использования исходного земельного участка	Вид разрешенного использования образуемого земельного участка	Правообладатель. Вид права	Местоположение ЗУ	Площадь кв.м.
1	56:14:0415017		56:14:0415017:ЗУ1	Раздел земельного участка	временный	Кабель электрический силовой в траншее к скважине № 377	Земли с/х назначения		для с/х использования	невостребованный паевой фонд	Оренбургская обл.,Красногвардейский р-н,Кинзельский сельсовет	71
2	56:14:0415017		56:14:0415017:ЗУ2	Образование земельного участка	временный	Обустройство скв. № 377	Земли с/х назначения		для с/х использования	невостребованный паевой фонд	Оренбургская обл.,Красногвардейский р-н,Кинзельский сельсовет	2189
3	56:14:0415017		56:14:0415017:ЗУ3	Образование земельного участка	временный	Подстанция трансформаторная комплектная к скважине № 377	Земли с/х назначения		для с/х использования	невостребованный паевой фонд	Оренбургская обл.,Красногвардейский р-н,Кинзельский сельсовет	510
4	56:14:0415017		56:14:0415017:ЗУ4	Образование земельного участка	временный	Подъездная дорога к КТП скважины № 324	Земли с/х назначения		для с/х использования	невостребованный паевой фонд	Оренбургская обл.,Красногвардейский р-н,Кинзельский сельсовет	58
5	56:14:0415017		56:14:0415017:ЗУ5	Образование земельного участка	временный	Подъездная дорога к КТП скважины № 377	Земли с/х назначения		для с/х использования	невостребованный паевой фонд	Оренбургская обл.,Красногвардейский р-н,Кинзельский сельсовет	1324
6	56:14:0415017		56:14:0415017:ЗУ6	Образование земельного участка	временный	Подъездная дорога к скважине № 324	Земли с/х назначения		для с/х использования	невостребованный паевой фонд	Оренбургская обл.,Красногвардейский р-н,Кинзельский сельсовет	30
7	56:14:0415017		56:14:0415017:ЗУ7	Образование земельного участка	временный	Трубопровод выкидной от скважины №324	Земли с/х назначения		Трубопроводный транспорт	невостребованный паевой фонд	Оренбургская обл.,Красногвардейский р-н,Кинзельский сельсовет	159
8	56:14:0415017		56:14:0415017:ЗУ8	Образование земельного участка	временный	Трубопровод выкидной от скважины №377	Земли с/х назначения		Трубопроводный транспорт	невостребованный паевой фонд	Оренбургская обл.,Красногвардейский р-н,Кинзельский сельсовет	27883
9	56:14:0415017		56:14:0415017:ЗУ9	Образование земельного участка	постоянный	Контрольно измерительный пункт скважины №377	Земли с/х назначения		Недропользование	невостребованный паевой фонд	Оренбургская обл.,Красногвардейский р-н,Кинзельский сельсовет	6
10	56:14:0415017		56:14:0415017:ЗУ10	Образование земельного участка	постоянный	Опознавательный знак скважины №377	Земли с/х назначения		Недропользование	невостребованный паевой фонд	Оренбургская обл.,Красногвардейский р-н,Кинзельский сельсовет	13
11	56:14:0415017		56:14:0415017:ЗУ11	Образование земельного участка	постоянный	Площадка под эксплуатацию скв. №377	Земли с/х назначения		Недропользование	невостребованный паевой фонд	Оренбургская обл.,Красногвардейский р-н,Кинзельский сельсовет	1556
12	56:14:0415017		56:14:0415017:ЗУ12	Образование земельного участка	постоянный	Подстанция трансформаторная комплектная к скважине №377	Земли с/х назначения		Недропользование	невостребованный паевой фонд	Оренбургская обл.,Красногвардейский р-н,Кинзельский сельсовет	87
13	56:14:0415017		56:14:0415017:ЗУ13	Образование земельного участка	постоянный	Подъездная дорога к КТП скважины №324	Земли с/х назначения		Недропользование	невостребованный паевой фонд	Оренбургская обл.,Красногвардейский р-н,Кинзельский сельсовет	88
14	56:14:0415017		56:14:0415017:ЗУ14	Образование земельного участка	постоянный	Подъездная дорога к скважине №324	Земли с/х назначения		Недропользование	невостребованный паевой фонд	Оренбургская обл.,Красногвардейский р-н,Кинзельский сельсовет	45

№	Кадастровый квартал	Кадастровый номер ЗУ	Образуемый ЗУ	Способ образования	Вид отвода	Наименование сооружения	Категория земель	Вид разрешенного использования исходного земельного участка	Вид разрешенного использования образуемого земельного участка	Правообладатель. Вид права	Местоположение ЗУ	Площадь кв.м.
15	56:14:0415017		56:14:0415017:ЗУ15	Образование земельного участка	постоянный	Подъездная дорога к скважине №377	Земли с/х назначения		Недропользование	невостребованный паевой фонд	Оренбургская обл.,Красногвардейский р-н,Кинзельский сельсовет	2114
16	56:14:0415013	56:14:0000000:2124	56:14:0000000:2124/чзу1	Образование части	временный	Трубопровод выкидной от скважины №324	Земли с/х назначения	для с/х производства (код 1.2)	для с/х производства (код 1.2)	земли неразграниченной госсобственности МО Красногвардейский район	Оренбургская обл.,Красногвардейский р-н,Кинзельский сельсовет	92
17	56:14:0415013	56:14:0415013:13	56:14:0415013:13/чзу1	Образование части	временный	Кабель ЭХЗ в траншее к скважине №324	Земли с/х назначения	для с/х использования	для с/х использования	ОДС Несмиянова А.П., Белозерова В.В., Лубковская А.В.	Оренбургская обл.,Красногвардейский р-н,Кинзельский сельсовет	120
18	56:14:0415013	56:14:0415013:13	56:14:0415013:13/чзу2	Образование части	временный	Трубопровод выкидной от скважины №324	Земли с/х назначения	для с/х использования	для с/х использования	ОДС Несмиянова А.П., Белозерова В.В., Лубковская А.В.	Оренбургская обл.,Красногвардейский р-н,Кинзельский сельсовет	491
19	56:14:0415013	56:14:0415013:13	56:14:0415013:13:ЗУ1	Раздел земельного участка	постоянный	Контрольно измерительный пункт скважины №324	Земли с/х назначения	для с/х использования	Недропользование	ОДС Несмиянова А.П., Белозерова В.В., Лубковская А.В.	Оренбургская обл.,Красногвардейский р-н,Кинзельский сельсовет	2
20	56:14:0415013	56:14:0415013:13	56:14:0415013:13:ЗУ2	Раздел земельного участка	постоянный	Опознавательный знак скважины №324	Земли с/х назначения	для с/х использования	Недропользование	ОДС Несмиянова А.П., Белозерова В.В., Лубковская А.В.	Оренбургская обл.,Красногвардейский р-н,Кинзельский сельсовет	2
21	56:14:0415013	56:14:0415013:14	56:14:0415013:14/чзу1	Образование части	временный	Трубопровод выкидной от скважины №324	Земли с/х назначения	для с/х использования	для с/х использования	ОДС: Мещерякова Т.К., Мещеряков С.Н., Мещерякова А.Г., Мещерикова К.В.	Оренбургская обл.,Красногвардейский р-н,Кинзельский сельсовет	900
22	56:14:0415013	56:14:0415013:6			временный	Трубопровод выкидной от скважины №324	Земли промышленности, энергетики, транспорта...	Для промышленных целей	-	аренда АО "Оренбургнефть"	Оренбургская обл.,Красногвардейский р-н,Кинзельский сельсовет	911
23	56:14:0415013	56:14:0415013:6			постоянный	Контрольно измерительный пункт скважины №324	Земли промышленности, энергетики, транспорта...	Для промышленных целей	-	аренда АО "Оренбургнефть"	Оренбургская обл.,Красногвардейский р-н,Кинзельский сельсовет	3
24	56:14:0415016	56:14:0415016:13	56:14:0415016:13/чзу1	Образование части	временный	Кабель ЭХЗ в траншее к скважине №377	Земли с/х назначения	для с/х использования	для с/х использования	ОДС Несмеянова Т.Г., Белозерова В.В., Лубковская А.В.	Оренбургская обл.,Красногвардейский р-н,Кинзельский сельсовет	70
25	56:14:0415016	56:14:0415016:13	56:14:0415016:13/чзу2	Образование части	временный	Трубопровод выкидной от скважины №377	Земли с/х назначения	для с/х использования	для с/х использования	ОДС Несмеянова Т.Г., Белозерова В.В., Лубковская А.В.	Оренбургская обл.,Красногвардейский р-н,Кинзельский сельсовет	433
26	56:14:0415016	56:14:0415016:14	56:14:0415016:14/чзу1	Образование части	временный	Кабель ЭХЗ в траншее к скважине №377	Земли с/х назначения	для с/х использования	для с/х использования	ОДС Несмеянова Т.Г., Белозерова В.В., Лубковская А.В.	Оренбургская обл.,Красногвардейский р-н,Кинзельский сельсовет	276
27	56:14:0415016	56:14:0415016:14	56:14:0415016:14/чзу2	Образование части	временный	Трубопровод выкидной от скважины № 377	Земли с/х назначения	для с/х использования	для с/х использования	ОДС Несмеянова Т.Г., Белозерова В.В., Лубковская А.В.	Оренбургская обл.,Красногвардейский р-н,Кинзельский сельсовет	5268
28	56:14:0415016	56:14:0415016:14	56:14:0415016:14:ЗУ1	Раздел земельного участка	постоянный	Контрольно измерительный пункт скважины №377	Земли с/х назначения	для с/х использования	Недропользование	ОДС Несмеянова Т.Г., Белозерова В.В., Лубковская А.В.	Оренбургская обл.,Красногвардейский р-н,Кинзельский сельсовет	7
29	56:14:0415016	56:14:0415016:14	56:14:0415016:14:ЗУ2	Раздел земельного участка	постоянный	Опознавательный знак скважины №377	Земли с/х назначения	для с/х использования	Недропользование	ОДС Несмеянова Т.Г., Белозерова В.В., Лубковская А.В.	Оренбургская обл.,Красногвардейский р-н,Кинзельский сельсовет	8

№	Кадастровый квартал	Кадастровый номер ЗУ	Образуемый ЗУ	Способ образования	Вид отвода	Наименование сооружения	Категория земель	Вид разрешенного использования исходного земельного участка	Вид разрешенного использования образуемого земельного участка	Правообладатель. Вид права	Местоположение ЗУ	Площадь кв.м.
30	56:14:0415016	56:14:0415016:15	56:14:0415016:15/чзу1	Образование части	временный	Трубопровод выкидной от скважины №377	Земли с/х назначения	для с/х использования	для с/х использования	собственность Нестеров А.В.	Оренбургская обл.,Красногвардейский р-н,Кинзельский сельсовет	159
31	56:14:0415016	56:14:0415016:5			временный	Кабель ЭХЗ в траншее к скважине № 377	Земли промышленности, энергетики, транспорта...	Для промышленных целей		аренда АО "Оренбургнефть"	Оренбургская обл.,Красногвардейский р-н,Кинзельский сельсовет	37
32	56:14:0415016	56:14:0415016:5			временный	Трубопровод выкидной от скважины № 377	Земли промышленности, энергетики, транспорта...	Для промышленных целей		аренда АО "Оренбургнефть"	Оренбургская обл.,Красногвардейский р-н,Кинзельский сельсовет	650
33	56:14:0415016	56:14:0415016:5			постоянный	Контрольно измерительный пункт скважины № 377	Земли промышленности, энергетики, транспорта...	Для промышленных целей		аренда АО "Оренбургнефть"	Оренбургская обл.,Красногвардейский р-н,Кинзельский сельсовет	3
34	56:14:0415016	56:14:0415016:5			постоянный	Опознавательный знак скважины № 377	Земли промышленности, энергетики, транспорта...	Для промышленных целей		аренда АО "Оренбургнефть"	Оренбургская обл.,Красногвардейский р-н,Кинзельский сельсовет	2
35	56:14:0415017	56:14:0415017:10	56:14:0415017:10/чзу1	Образование части	временный	Подъездная дорога к КТП скважины № 324	Земли с/х назначения	для с/х использования	для с/х использования	безвозмездное пользование Маскимов А.В.	Оренбургская обл.,Красногвардейский р-н,Кинзельский сельсовет	55
36	56:14:0415017	56:14:0415017:10	56:14:0415017:10/чзу2	Образование части	временный	Подъездная дорога к скважине № 324	Земли с/х назначения	для с/х использования	для с/х использования	безвозмездное пользование Маскимов А.В.	Оренбургская обл.,Красногвардейский р-н,Кинзельский сельсовет	38
37	56:14:0415017	56:14:0415017:10	56:14:0415017:10:ЗУ1	Раздел земельного участка	постоянный	Подъездная дорога к КТП скважины № 324	Земли с/х назначения	для с/х использования	Недропользование	безвозмездное пользование Маскимов А.В.	Оренбургская обл.,Красногвардейский р-н,Кинзельский сельсовет	122
38	56:14:0415017	56:14:0415017:10	56:14:0415017:10:ЗУ2	Раздел земельного участка	постоянный	Подъездная дорога к скважине № 324	Земли с/х назначения	для с/х использования	Недропользование	безвозмездное пользование Маскимов А.В.	Оренбургская обл.,Красногвардейский р-н,Кинзельский сельсовет	83
39	56:14:0415017	56:14:0415017:11	56:14:0415017:11/чзу1	Образование части	временный	Кабель электрический силовой в траншее к скважине №324	Земли с/х назначения	для с/х использования	для с/х использования	безвозмездное пользование Маскимов А.В.	Оренбургская обл.,Красногвардейский р-н,Кинзельский сельсовет	284
40	56:14:0415017	56:14:0415017:11	56:14:0415017:11/чзу2	Образование части	временный	Линия воздушная 6кВ к скважине №324	Земли с/х назначения	для с/х использования	для с/х использования	безвозмездное пользование Маскимов А.В.	Оренбургская обл.,Красногвардейский р-н,Кинзельский сельсовет	6581
41	56:14:0415017	56:14:0415017:11	56:14:0415017:11/чзу3	Образование части	временный	Обустройство скв. № 324	Земли с/х назначения	для с/х использования	для с/х использования	безвозмездное пользование Маскимов А.В.	Оренбургская обл.,Красногвардейский р-н,Кинзельский сельсовет	2763
42	56:14:0415017	56:14:0415017:11	56:14:0415017:11/чзу4	Образование части	временный	Подстанция трансформаторная комплектная к скважине №324	Земли с/х назначения	для с/х использования	для с/х использования	безвозмездное пользование Маскимов А.В.	Оренбургская обл.,Красногвардейский р-н,Кинзельский сельсовет	950
43	56:14:0415017	56:14:0415017:11	56:14:0415017:11/чзу5	Образование части	временный	Подъездная дорога к скважине №324	Земли с/х назначения	для с/х использования	для с/х использования	безвозмездное пользование Маскимов А.В.	Оренбургская обл.,Красногвардейский р-н,Кинзельский сельсовет	48
44	56:14:0415017	56:14:0415017:11	56:14:0415017:11/чзу6	Образование части	временный	Подъездная дорога к КТП скважины №324	Земли с/х назначения	для с/х использования	для с/х использования	безвозмездное пользование Маскимов А.В.	Оренбургская обл.,Красногвардейский р-н,Кинзельский сельсовет	20
45	56:14:0415017	56:14:0415017:11	56:14:0415017:11/чзу7		временный	Трубопровод выкидной от скважины №324	Земли с/х назначения	для с/х использования	для с/х использования	безвозмездное пользование Маскимов А.В.	Оренбургская обл.,Красногвардейский р-н,Кинзельский сельсовет	17603

№	Кадастровый квартал	Кадастровый номер ЗУ	Образуемый ЗУ	Способ образования	Вид отвода	Наименование сооружения	Категория земель	Вид разрешенного использования исходного земельного участка	Вид разрешенного использования образуемого земельного участка	Правообладатель. Вид права	Местоположение ЗУ	Площадь кв.м.
46	56:14:0415017	56:14:0415017:11	56:14:0415017:11:ЗУ1	Раздел земельного участка	постоянный	Контрольно измерительный пункт скважины №324	Земли с/х назначения	для с/х использования	Недропользование	безвозмездное пользование Маскимов А.В.	Оренбургская обл.,Красногвардейский р-н,Кинзельский сельсовет	2
47	56:14:0415017	56:14:0415017:11	56:14:0415017:11:ЗУ2	Раздел земельного участка	постоянный	Опознавательный знак скважины № 324	Земли с/х назначения	для с/х использования	Недропользование	безвозмездное пользование Маскимов А.В.	Оренбургская обл.,Красногвардейский р-н,Кинзельский сельсовет	5
48	56:14:0415017	56:14:0415017:11	56:14:0415017:11:ЗУ3	Раздел земельного участка	постоянный	Опора ВЛ-6кВ	Земли с/х назначения	для с/х использования	Недропользование	безвозмездное пользование Маскимов А.В.	Оренбургская обл.,Красногвардейский р-н,Кинзельский сельсовет	146
49	56:14:0415017	56:14:0415017:11	56:14:0415017:11:ЗУ4	Раздел земельного участка	постоянный	Площадка под эксплуатацию скв. №324	Земли с/х назначения	для с/х использования	Недропользование	безвозмездное пользование Маскимов А.В.	Оренбургская обл.,Красногвардейский р-н,Кинзельский сельсовет	3600
50	56:14:0415017	56:14:0415017:11	56:14:0415017:11:ЗУ5	Раздел земельного участка	постоянный	Подстанция трансформаторная комплектная к скважине №324	Земли с/х назначения	для с/х использования	Недропользование	безвозмездное пользование Маскимов А.В.	Оренбургская обл.,Красногвардейский р-н,Кинзельский сельсовет	76
51	56:14:0415017	56:14:0415017:11	56:14:0415017:11:ЗУ6	Раздел земельного участка	постоянный	Подъездная дорога к КТП скважины №324	Земли с/х назначения	для с/х использования	Недропользование	безвозмездное пользование Маскимов А.В.	Оренбургская обл.,Красногвардейский р-н,Кинзельский сельсовет	135
52	56:14:0415017	56:14:0415017:11	56:14:0415017:11:ЗУ7	Раздел земельного участка	постоянный	Подъездная дорога к скважине №324	Земли с/х назначения	для с/х использования	Недропользование	безвозмездное пользование Маскимов А.В.	Оренбургская обл.,Красногвардейский р-н,Кинзельский сельсовет	171
53	56:14:0415017	56:14:0415017:11	56:14:0415017:11:ЗУ8	Раздел земельного участка	постоянный	Радиомачта скважины № 324	Земли с/х назначения	для с/х использования	Недропользование	безвозмездное пользование Маскимов А.В.	Оренбургская обл.,Красногвардейский р-н,Кинзельский сельсовет	9
54	56:14:0415017	56:14:0415017:6			временный	Линия воздушная 6кВ к скважине №324	Земли промышленности, энергетики, транспорта...	Для промышленных целей		аренда АО "Оренбургнефть"	Оренбургская обл.,Красногвардейский р-н,Кинзельский сельсовет	44
55	56:14:0415017	56:14:0415017:6			временный	Трубопровод выкидной от скважины №324	Земли промышленности, энергетики, транспорта...	Для промышленных целей		аренда АО "Оренбургнефть"	Оренбургская обл.,Красногвардейский р-н,Кинзельский сельсовет	175
56	56:14:0415017	56:14:0415017:6			постоянный	Опора ВЛ-6кВ	Земли промышленности, энергетики, транспорта...	Для промышленных целей		аренда АО "Оренбургнефть"	Оренбургская обл.,Красногвардейский р-н,Кинзельский сельсовет	4
57	56:14:0415017	56:14:0415017:7			временный	Скважина №377	Земли промышленности, энергетики, транспорта...	Для промышленных целей		аренда АО "Оренбургнефть"	Оренбургская обл.,Красногвардейский р-н,Кинзельский сельсовет	1993
58	56:14:0415017	56:14:0415017:7			временный	Трубопровод выкидной от скважины №377	Земли промышленности, энергетики, транспорта...	Для промышленных целей		аренда АО "Оренбургнефть"	Оренбургская обл.,Красногвардейский р-н,Кинзельский сельсовет	290
59	56:14:0415017	56:14:0415017:7			постоянный	Площадка под эксплуатацию скв. №377	Земли промышленности, энергетики, транспорта...	Для промышленных целей		аренда АО "Оренбургнефть"	Оренбургская обл.,Красногвардейский р-н,Кинзельский сельсовет	1679

5.5 Перечень координат характерных точек границ территории, в отношении которой утвержден проект межевания

Перечень координат характерных точек территории, в отношении которой разрабатывается проект межевания, в системе координат, используемой для ведения Единого государственного реестра недвижимости (МСК-56)

№ точки	№ точки (сквозной)	Дирекционный угол	Расстояние, м	X	Y
1	1	92°0'57"	75,91	537744,53	2187876,46
2	2	93°36'21"	37,68	537820,39	2187873,79
3	3	100°48'10"	37,67	537858,00	2187871,42
4	4	107°59'50"	37,67	537895,00	2187864,36
5	5	115°11'52"	37,68	537930,83	2187852,72
6	6	122°24'13"	37,68	537964,92	2187836,68
7	7	129°35'36"	37,67	537996,73	2187816,49
8	8	136°48'24"	37,68	538025,76	2187792,48
9	9	143°59'50"	37,66	538051,55	2187765,01
10	10	151°12'14"	37,68	538073,69	2187734,54
11	11	158°23'57"	37,68	538091,84	2187701,52
12	12	165°35'55"	37,67	538105,71	2187666,49
13	13	172°38'51"	1,88	538115,08	2187630,00
14	14	92°0'10"	135,06	538115,32	2187628,14
15	15	91°8'57"	6,98	538250,30	2187623,42
16	16	89°33'24"	6,46	538257,28	2187623,28
17	17	87°54'35"	6,85	538263,74	2187623,33
18	18	86°49'13"	0,18	538270,59	2187623,58
19	19	87°55'3"	0,55	538270,77	2187623,59
20	20	88°25'4"	3,62	538271,32	2187623,61
21	21	90°0'0"	0,01	538274,94	2187623,71
22	22	0°0'0"	0	538274,95	2187623,71
23	22	90°0'0"	0,01	538274,95	2187623,71
24	23	109°45'12"	50,71	538274,96	2187623,71
25	25	116°33'54"	0,02	538322,69	2187606,57
26	26	116°33'54"	0,02	538322,71	2187606,56
27	27	134°59'60"	0,01	538322,73	2187606,55
28	28	180°0'0"	0,01	538322,74	2187606,54
29	28	135°0'0"	0,07	538322,74	2187606,53
30	30	138°16'59"	22,84	538322,79	2187606,48
31	31	147°4'9"	72,64	538337,99	2187589,43
32	32	148°17'41"	3,84	538377,48	2187528,46
33	33	165°57'50"	0,04	538379,50	2187525,19
34	34	163°32'12"	35,11	538379,51	2187525,15
35	35	177°3'53"	265,4	538389,46	2187491,48
36	36	91°17'5"	16,5	538403,05	2187226,43
37	37	106°6'48"	38,41	538419,55	2187226,06
38	38	122°28'16"	0,13	538456,45	2187215,40
39	39	135°27'47"	37,61	538456,56	2187215,33
40	40	160°6'9"	26,27	538482,94	2187188,52
41	41	170°32'16"	0,06	538491,88	2187163,82
42	42	175°47'53"	14,74	538491,89	2187163,76
43	43	181°26'31"	29,01	538492,97	2187149,06
44	44	171°52'12"	0,07	538492,24	2187120,06
45	45	180°0'0"	0,01	538492,25	2187119,99
46	46	243°26'6"	0,02	538492,25	2187119,98
47	47	181°16'49"	1,79	538492,23	2187119,97
48	48	225°43'13"	78,18	538492,19	2187118,18
49	49	209°59'54"	23,82	538436,22	2187063,60

50	50	270°35'60"	1,91	538424,31	2187042,97
51	51	271°28'8"	3,9	538422,40	2187042,99
52	52	290°29'10"	5,74	538418,50	2187043,09
53	53	285°37'53"	32,84	538413,12	2187045,10
54	54	301°10'53"	3,61	538381,49	2187053,95
55	55	314°55'13"	5,08	538378,40	2187055,82
56	56	290°40'28"	2,27	538374,80	2187059,41
57	57	349°20'23"	0,86	538372,68	2187060,21
58	58	289°41'25"	3,18	538372,52	2187061,06
59	59	296°33'54"	0,02	538369,53	2187062,13
60	60	319°8'59"	20,23	538369,51	2187062,14
61	61	271°17'50"	27,39	538356,28	2187077,44
62	62	278°18'38"	18,4	538328,90	2187078,06
63	63	288°26'6"	0,06	538310,69	2187080,72
64	64	310°10'47"	62,94	538310,63	2187080,74
65	65	335°33'22"	0,12	538262,54	2187121,35
66	66	348°2'45"	33,84	538262,49	2187121,46
67	67	1°3'16"	6,52	538255,48	2187154,57
68	68	0°29'38"	5,8	538255,60	2187161,09
69	69	359°8'7"	5,3	538255,65	2187166,89
70	70	357°42'19"	5,74	538255,57	2187172,19
71	71	357°3'49"	286,19	538255,34	2187177,93
72	72	327°2'44"	12,1	538240,68	2187463,74
73	73	272°0'23"	117,11	538234,10	2187473,89
74	74	182°3'21"	7,81	538117,06	2187477,99
75	75	187°11'48"	37,68	538116,78	2187470,19
76	76	194°24'5"	37,67	538112,06	2187432,81
77	77	201°36'23"	37,67	538102,69	2187396,32
78	78	208°47'46"	37,68	538088,82	2187361,30
79	79	215°59'38"	37,67	538070,67	2187328,28
80	80	223°12'13"	37,67	538048,53	2187297,80
81	81	230°23'42"	37,68	538022,74	2187270,34
82	82	237°36'33"	37,67	537993,71	2187246,32
83	83	244°47'18"	37,68	537961,90	2187226,14
84	84	252°0'10"	37,67	537927,81	2187210,09
85	85	259°12'0"	37,68	537891,98	2187198,45
86	86	266°24'31"	37,67	537854,97	2187191,39
87	87	271°48'44"	75,89	537817,37	2187189,03
88	88	273°36'21"	37,68	537741,52	2187191,43
89	89	280°48'10"	37,67	537703,91	2187193,80
90	90	287°59'50"	37,67	537666,91	2187200,86
91	91	295°11'52"	37,68	537631,08	2187212,50
92	92	302°24'13"	37,68	537596,99	2187228,54
93	93	309°35'36"	37,67	537565,18	2187248,73
94	94	316°48'24"	37,68	537536,15	2187272,74
95	95	323°59'50"	37,66	537510,36	2187300,21
96	96	331°12'14"	37,68	537488,22	2187330,68
97	97	338°23'57"	37,68	537470,07	2187363,70
98	98	345°35'55"	37,67	537456,20	2187398,73
99	99	352°48'5"	37,67	537446,83	2187435,22
100	100	0°0'0"	37,68	537442,11	2187472,59
101	101	2°1'39"	85,08	537442,11	2187510,27
102	102	7°11'48"	37,68	537445,12	2187595,30
103	103	14°24'5"	37,67	537449,84	2187632,68
104	104	21°36'23"	37,67	537459,21	2187669,17
105	105	28°47'46"	37,68	537473,08	2187704,19
106	106	35°59'38"	37,67	537491,23	2187737,21
107	107	43°12'13"	37,67	537513,37	2187767,69
108	108	50°23'42"	37,68	537539,16	2187795,15
109	109	57°35'47"	37,68	537568,19	2187819,17
110	110	64°48'8"	37,68	537600,00	2187839,36

111	111	72°0'10"	37,67	537634,09	2187855,40
112	112	79°12'0"	37,68	537669,92	2187867,04
113	113	86°24'31"	37,67	537706,93	2187874,10
114	1	92°0'57"	75,91	537744,53	2187876,46
1	114	93°35'29"	37,67	535642,03	2188281,64
2	115	100°48'10"	37,67	535679,63	2188279,28
3	116	107°59'50"	37,67	535716,63	2188272,22
4	117	115°11'52"	37,68	535752,46	2188260,58
5	118	122°24'13"	37,68	535786,55	2188244,54
6	119	129°36'18"	37,68	535818,36	2188224,35
7	120	136°47'47"	37,67	535847,39	2188200,33
8	121	144°0'22"	37,67	535873,18	2188172,87
9	122	151°12'14"	37,68	535895,32	2188142,39
10	123	158°23'37"	37,67	535913,47	2188109,37
11	124	165°35'55"	37,67	535927,34	2188074,35
12	125	172°48'12"	37,68	535936,71	2188037,86
13	126	176°39'55"	85,96	535941,43	2188000,48
14	127	180°0'0"	37,68	535946,43	2187914,67
15	128	187°11'48"	37,68	535946,43	2187876,99
16	129	194°23'12"	37,67	535941,71	2187839,61
17	130	201°36'23"	37,67	535932,35	2187803,12
18	131	208°47'46"	37,68	535918,48	2187768,10
19	132	216°0'22"	37,68	535900,33	2187735,08
20	133	223°12'13"	37,67	535878,18	2187704,60
21	134	230°23'42"	37,68	535852,39	2187677,14
22	135	237°36'4"	37,66	535823,36	2187653,12
23	136	244°47'41"	37,69	535791,56	2187632,94
24	137	251°59'53"	37,66	535757,46	2187616,89
25	138	259°12'0"	37,68	535721,64	2187605,25
26	139	266°24'31"	37,67	535684,63	2187598,19
27	140	267°26'19"	87,94	535647,03	2187595,83
28	141	273°36'24"	37,67	535559,18	2187591,90
29	142	280°47'60"	37,68	535521,58	2187594,27
30	143	287°59'50"	37,67	535484,57	2187601,33
31	144	295°11'52"	37,68	535448,74	2187612,97
32	145	302°24'42"	37,67	535414,65	2187629,01
33	146	309°35'43"	37,69	535382,85	2187649,20
34	147	316°48'27"	37,67	535353,81	2187673,22
35	148	323°59'38"	37,68	535328,03	2187700,68
36	149	331°11'48"	37,67	535305,88	2187731,16
37	150	338°23'59"	22,74	535287,73	2187764,17
38	151	208°34'22"	213,81	535279,36	2187785,31
39	152	210°6'49"	3,47	535177,10	2187597,54
40	153	206°33'54"	0,02	535175,36	2187594,54
41	154	225°0'0"	0,01	535175,35	2187594,52
42	155	224°59'60"	0,01	535175,34	2187594,51
43	156	220°51'50"	25,1	535175,33	2187594,50
44	157	225°0'0"	0,01	535158,91	2187575,52
45	158	224°59'60"	0,01	535158,90	2187575,51
46	159	243°26'6"	0,02	535158,89	2187575,50
47	160	250°14'24"	48,27	535158,87	2187575,49
48	161	209°21'28"	0,92	535113,44	2187559,17
49	162	268°35'36"	32,59	535112,99	2187558,37
50	163	210°21'17"	2,1	535080,41	2187557,57
51	164	211°32'9"	10,48	535079,35	2187555,76
52	165	212°44'7"	2,66	535073,87	2187546,83
53	166	213°35'2"	10,47	535072,43	2187544,59
54	167	213°56'11"	1,29	535066,64	2187535,87
55	168	214°34'18"	24,34	535065,92	2187534,80
56	169	222°32'27"	20,77	535052,11	2187514,76

57	170	225°0'0"	0,01	535038,07	2187499,46
58	171	224°59'60"	0,01	535038,06	2187499,45
59	172	225°0'0"	0,01	535038,05	2187499,44
60	173	250°14'20"	50,7	535038,04	2187499,43
61	174	270°0'0"	0,02	534990,33	2187482,29
62	175	236°18'36"	0,04	534990,31	2187482,29
63	176	270°0'0"	0,01	534990,28	2187482,27
64	177	270°0'0"	0,01	534990,27	2187482,27
65	178	270°0'0"	0,01	534990,26	2187482,27
66	179	270°0'0"	0,01	534990,25	2187482,27
67	180	272°17'54"	5,98	534990,24	2187482,27
68	181	274°34'54"	46,57	534984,26	2187482,51
69	182	274°59'37"	1,03	534937,84	2187486,23
70	183	275°19'31"	8,73	534936,81	2187486,32
71	184	276°17'5"	2,28	534928,12	2187487,13
72	185	277°6'31"	8,73	534925,85	2187487,38
73	186	277°58'30"	2,09	534917,19	2187488,46
74	187	278°42'22"	8,72	534915,12	2187488,75
75	188	279°8'49"	1,2	534906,50	2187490,07
76	189	279°36'43"	22,04	534905,32	2187490,26
77	190	278°33'3"	8,47	534883,59	2187493,94
78	191	276°32'55"	7,89	534875,21	2187495,20
79	192	274°35'12"	5,38	534867,37	2187496,10
80	193	183°41'15"	24,1	534862,01	2187496,53
81	194	133°7'35"	19,03	534860,46	2187472,48
82	195	210°0'3"	129,92	534874,35	2187459,47
83	196	283°9'56"	34,16	534809,39	2187346,96
84	197	296°19'18"	3,16	534776,13	2187354,74
85	198	295°58'28"	0,43	534773,30	2187356,14
86	199	299°49'25"	9,91	534772,91	2187356,33
87	200	303°27'12"	0,67	534764,31	2187361,26
88	201	300°27'56"	0,2	534763,75	2187361,63
89	202	303°40'19"	26,39	534763,58	2187361,73
90	203	316°12'56"	5	534741,62	2187376,36
91	204	289°49'45"	2,86	534738,16	2187379,97
92	205	315°0'0"	0,01	534735,47	2187380,94
93	206	314°59'60"	0,01	534735,46	2187380,95
94	207	334°46'34"	4,01	534735,45	2187380,96
95	208	316°13'23"	21,2	534733,74	2187384,59
96	209	315°0'0"	0,01	534719,07	2187399,90
97	210	344°22'43"	40,33	534719,06	2187399,91
98	211	344°3'17"	0,07	534708,20	2187438,75
99	212	0°0'0"	0,01	534708,18	2187438,82
100	213	296°33'54"	0,02	534708,18	2187438,83
101	214	0°0'0"	0	534708,16	2187438,84
102	214	0°0'0"	0,02	534708,16	2187438,84
103	216	0°0'0"	0	534708,16	2187438,86
104	216	0°0'0"	0,02	534708,16	2187438,86
105	218	0°0'0"	0,01	534708,16	2187438,88
106	218	1°47'10"	4,81	534708,16	2187438,89
107	220	3°40'42"	119,09	534708,31	2187443,70
108	221	10°14'22"	17,21	534715,95	2187562,54
109	222	14°2'10"	0,04	534719,01	2187579,48
110	223	19°30'39"	6,74	534719,02	2187579,52
111	224	18°26'6"	0,03	534721,27	2187585,87
112	225	25°57'6"	10,44	534721,28	2187585,90
113	226	31°57'60"	4,7	534725,85	2187595,29
114	227	33°35'32"	21,13	534728,34	2187599,28
115	228	90°59'16"	0,58	534740,03	2187616,88
116	229	40°51'2"	21,69	534740,61	2187616,87
117	230	90°0'0"	0,01	534754,80	2187633,28

118	230	26°33'54"	0,02	534754,81	2187633,28
119	232	90°0'0"	0,01	534754,82	2187633,30
120	232	63°26'6"	0,02	534754,83	2187633,30
121	234	70°14'34"	50,7	534754,85	2187633,31
122	235	90°0'0"	0,01	534802,57	2187650,45
123	235	90°0'0"	0,01	534802,58	2187650,45
124	236	90°0'0"	0,02	534802,59	2187650,45
125	238	91°43'2"	4,67	534802,61	2187650,45
126	239	93°34'60"	61,76	534807,28	2187650,31
127	240	94°14'11"	1,35	534868,92	2187646,45
128	241	94°36'16"	10,46	534870,27	2187646,35
129	242	95°23'52"	2,55	534880,70	2187645,51
130	243	96°34'55"	10,47	534883,24	2187645,27
131	244	97°28'43"	2,61	534893,64	2187644,07
132	245	98°33'18"	10,49	534896,23	2187643,73
133	246	99°11'20"	1,38	534906,60	2187642,17
134	247	99°37'27"	22,13	534907,96	2187641,95
135	248	98°40'43"	7,09	534929,78	2187638,25
136	249	97°6'51"	6,54	534936,79	2187637,18
137	250	95°20'54"	7,08	534943,28	2187636,37
138	251	94°50'20"	1,9	534950,33	2187635,71
139	252	29°29'54"	5,77	534952,22	2187635,55
140	253	28°34'44"	30,42	534955,06	2187640,57
141	254	29°1'30"	1,88	534969,61	2187667,28
142	255	45°0'0"	0,03	534970,52	2187668,92
143	256	39°48'20"	0,08	534970,54	2187668,94
144	257	31°1'37"	1,55	534970,59	2187669,00
145	258	45°0'0"	0,01	534971,39	2187670,33
146	259	40°50'30"	23,79	534971,40	2187670,34
147	260	40°20'48"	1,22	534986,96	2187688,34
148	261	44°59'60"	0,01	534987,75	2187689,27
149	261	90°0'0"	0,01	534987,76	2187689,28
150	262	45°0'0"	0,06	534987,77	2187689,28
151	264	44°59'60"	0,01	534987,81	2187689,32
152	265	70°29'51"	0,51	534987,82	2187689,33
153	266	69°31'27"	48,48	534988,30	2187689,50
154	267	88°34'57"	32,34	535033,72	2187706,46
155	268	28°34'34"	205,95	535066,05	2187707,26
156	269	28°18'3"	0,44	535164,56	2187888,12
157	270	28°54'41"	3,5	535164,77	2187888,51
158	271	29°3'17"	0,82	535166,46	2187891,57
159	272	29°30'3"	3,49	535166,86	2187892,29
160	273	30°27'56"	0,59	535168,58	2187895,33
161	274	29°44'42"	0,32	535168,88	2187895,84
162	275	30°18'56"	3,49	535169,04	2187896,12
163	276	30°4'7"	0,44	535170,80	2187899,13
164	277	30°34'34"	188,55	535171,02	2187899,51
165	278	14°24'10"	7,96	535266,93	2188061,84
166	279	21°36'3"	37,68	535268,91	2188069,55
167	280	28°48'12"	37,67	535282,78	2188104,58
168	281	35°59'38"	37,67	535300,93	2188137,59
169	282	43°12'13"	37,67	535323,07	2188168,07
170	283	50°23'42"	37,68	535348,86	2188195,53
171	284	57°35'47"	37,68	535377,89	2188219,55
172	285	64°48'8"	37,68	535409,70	2188239,74
173	286	72°0'10"	37,67	535443,79	2188255,78
174	287	79°12'0"	37,68	535479,62	2188267,42
175	288	86°23'36"	37,67	535516,63	2188274,48
176	289	86°52'38"	87,93	535554,23	2188276,85
177	114	93°35'29"	37,67	535642,03	2188281,64

Перечень координат характерных точек образуемых земельных участков, в системе координат, используемой для ведения Единого государственного реестра недвижимости

№ 1				
Кадастровый квартал:			56:14:0415017	
Кадастровый номер:				
Образуемый ЗУ:			56:14:0415017:ЗУ1	
Площадь кв.м.:			71	
Правообладатель. Вид права:			невостребованный паевой фонд	
Разрешенное использование:				
Назначение (сооружение):			Кабель электрический силовой в траншее к скважине № 377	
№ точки	Дирекционный	Расстояние,	Координаты	
(сквозной)	угол	м	X	Y
1	345°4'7"	1,71	535653,14	2187872,78
2	74°55'42"	6,58	535652,70	2187874,43
3	302°31'51"	13,98	535659,05	2187876,14
4	225°45'2"	1,62	535647,26	2187883,66
5	212°15'9"	4,42	535646,10	2187882,53
6	122°35'36"	11,16	535643,74	2187878,79
1	345°4'7"	1,71	535653,14	2187872,78
№ 2				
Кадастровый квартал:			56:14:0415017	
Кадастровый номер:				
Образуемый ЗУ:			56:14:0415017:ЗУ2	
Площадь кв.м.:			2189	
Правообладатель. Вид права:			невостребованный паевой фонд	
Разрешенное использование:				
Назначение (сооружение):			Обустройство скв. № 377	
№ точки	Дирекционный	Расстояние,	Координаты	
(сквозной)	угол	м	X	Y
7	181°53'8"	12,16	535605,46	2187979,65
8	267°57'13"	23,53	535605,06	2187967,50
9	176°38'1"	0,85	535581,55	2187966,66
10	266°23'57"	24,84	535581,60	2187965,81
11	176°19'2"	61,5	535556,81	2187964,25
12	86°6'30"	1,47	535560,76	2187902,88
13	167°40'47"	8,34	535562,23	2187902,98
14	86°56'50"	0,75	535564,01	2187894,83
15	187°55'8"	2,69	535564,76	2187894,87
16	266°50'10"	1,99	535564,39	2187892,21
17	266°37'23"	3,23	535562,40	2187892,10
18	356°39'52"	85,07	535559,18	2187891,91
19	86°51'56"	21,76	535554,23	2187976,84
20	86°52'18"	24,01	535575,96	2187978,03
21	86°47'29"	5,54	535599,93	2187979,34
7	181°53'8"	12,16	535605,46	2187979,65
22	176°39'55"	85,96	535642,03	2187981,64
23	267°34'32"	75,18	535647,03	2187895,83
24	345°33'21"	2,73	535571,92	2187892,65
25	86°11'9"	0,75	535571,24	2187895,29
26	4°3'58"	8,32	535571,99	2187895,34
27	86°18'41"	40,72	535572,58	2187903,64
28	356°28'4"	1,62	535613,22	2187906,26
29	86°47'24"	31,61	535613,12	2187907,88
30	356°47'18"	59,97	535644,68	2187909,65
31	266°48'5"	30,29	535641,32	2187969,53
32	1°53'19"	12,14	535611,08	2187967,84
33	86°52'16"	30,6	535611,48	2187979,97
22	176°39'55"	85,96	535642,03	2187981,64
№ 3				
Кадастровый квартал:			56:14:0415017	
Кадастровый номер:				

Образуемый ЗУ:			56:14:0415017:ЗУ3	
Площадь кв.м.:			510	
Правообладатель. Вид права:			невостребованный паевой фонд	
Разрешенное использование:				
Назначение (сооружение):			Подстанция трансформаторная комплектная к скважине № 377	
№ точки	Дирекционный	Расстояние,	Координаты	
(сквозной)	угол	м	X	Y
34	344°33'17"	27,22	535697,23	2187860,80
35	254°36'37"	18,28	535689,98	2187887,04
36	254°38'40"	2	535672,36	2187882,19
37	164°55'43"	7,38	535670,43	2187881,66
38	74°52'34"	5,75	535672,35	2187874,53
39	164°57'30"	6,36	535677,90	2187876,03
40	255°12'12"	0,55	535679,55	2187869,89
41	164°57'58"	10,45	535679,02	2187869,75
42	255°0'9"	3,9	535681,73	2187859,66
43	345°4'7"	2,79	535677,96	2187858,65
44	254°53'56"	1,31	535677,24	2187861,35
45	254°59'48"	7,18	535675,98	2187861,01
46	164°22'8"	2	535669,04	2187859,15
47	164°37'0"	3,92	535669,58	2187857,22
48	74°32'21"	27,61	535670,62	2187853,44
34	344°33'17"	27,22	535697,23	2187860,80
№ 4				
Кадастровый квартал:			56:14:0415017	
Кадастровый номер:				
Образуемый ЗУ:			56:14:0415017:ЗУ4	
Площадь кв.м.:			58	
Правообладатель. Вид права:			невостребованный паевой фонд	
Разрешенное использование:				
Назначение (сооружение):			Подъездная дорога к КТП скважины № 324	
№ точки	Дирекционный	Расстояние,	Координаты	
(сквозной)	угол	м	X	Y
49	91°55'7"	8,06	537865,98	2187590,46
50	188°19'32"	0,41	537874,04	2187590,19
51	258°7'51"	3,01	537873,98	2187589,78
52	195°19'52"	3,97	537871,03	2187589,16
53	271°57'9"	5,28	537869,98	2187585,33
54	2°2'43"	0,84	537864,70	2187585,51
55	16°54'59"	4,3	537864,73	2187586,35
49	91°55'7"	8,06	537865,98	2187590,46
56	91°51'35"	6,16	537840,96	2187591,29
57	167°19'28"	2,96	537847,12	2187591,09
58	181°52'56"	2,13	537847,77	2187588,20
59	271°57'5"	5,87	537847,70	2187586,07
60	1°43'55"	4,63	537841,83	2187586,27
61	291°6'49"	1,08	537841,97	2187590,90
56	91°51'35"	6,16	537840,96	2187591,29
№ 5				
Кадастровый квартал:			56:14:0415017	
Кадастровый номер:				
Образуемый ЗУ:			56:14:0415017:ЗУ5	
Площадь кв.м.:			1324	
Правообладатель. Вид права:			невостребованный паевой фонд	
Разрешенное использование:				
Назначение (сооружение):			Подъездная дорога к КТП скважины № 377	
№ точки	Дирекционный	Расстояние,	Координаты	
(сквозной)	угол	м	X	Y
62	167°26'23"	5,93	535678,53	2187901,79
63	234°11'60"	6,86	535679,82	2187896,00
64	213°11'6"	2,83	535674,26	2187891,99
65	191°18'36"	4,64	535672,71	2187889,62

66	168°59'47"	2,93	535671,80	2187885,07
36	254°38'40"	2	535672,36	2187882,19
37	349°8'3"	3,29	535670,43	2187881,66
67	9°53'38"	5,24	535669,81	2187884,89
68	32°9'47"	3,85	535670,71	2187890,05
69	56°4'2"	5,89	535672,76	2187893,31
70	347°15'49"	2,99	535677,65	2187896,60
71	261°17'2"	14,52	535676,99	2187899,52
72	257°17'45"	23,37	535662,64	2187897,32
73	258°58'28"	9,88	535639,84	2187892,18
74	266°20'11"	48,36	535630,14	2187890,29
75	270°10'21"	3,32	535581,88	2187887,20
76	293°6'29"	4,15	535578,56	2187887,21
77	323°29'34"	4,74	535574,74	2187888,84
24	87°34'32"	75,18	535571,92	2187892,65
23	77°14'40"	15,63	535647,03	2187895,83
78	81°13'29"	16,45	535662,27	2187899,28
62	167°26'23"	5,93	535678,53	2187901,79
79	95°29'18"	8,47	535531,14	2187972,78
80	142°48'1"	2,08	535539,57	2187971,97
81	146°18'36"	0,14	535540,83	2187970,31
82	146°18'36"	0,58	535540,91	2187970,19
83	146°18'36"	0,47	535541,23	2187969,71
84	148°37'37"	0,96	535541,49	2187969,32
85	150°1'6"	0,6	535541,99	2187968,50
86	153°0'15"	0,59	535542,29	2187967,98
87	152°33'37"	0,59	535542,56	2187967,45
88	154°50'27"	0,73	535542,83	2187966,93
89	157°4'4"	0,56	535543,14	2187966,27
90	157°27'25"	0,57	535543,36	2187965,75
91	159°46'31"	0,81	535543,58	2187965,22
92	160°45'2"	0,67	535543,86	2187964,46
93	163°8'30"	0,69	535544,08	2187963,83
94	165°1'6"	0,73	535544,28	2187963,17
95	166°28'37"	0,81	535544,47	2187962,46
96	167°38'15"	0,75	535544,66	2187961,67
97	168°41'24"	0,61	535544,82	2187960,94
98	173°53'4"	0,56	535544,94	2187960,34
99	172°37'34"	0,86	535545,00	2187959,78
100	175°50'25"	1,1	535545,11	2187958,93
101	176°19'55"	63,93	535545,19	2187957,83
102	169°30'31"	1,92	535549,28	2187894,03
103	146°21'22"	3,45	535549,63	2187892,14
104	121°14'57"	2,41	535551,54	2187889,27
105	97°19'26"	3,22	535553,60	2187888,02
106	63°39'32"	4,58	535556,79	2187887,61
107	31°32'33"	2,89	535560,89	2187889,64
17	86°50'10"	1,99	535562,40	2187892,10
16	207°54'37"	4,57	535564,39	2187892,21
108	243°50'7"	5,76	535562,25	2187888,17
109	276°57'23"	4,21	535557,08	2187885,63
110	302°2'29"	3,37	535552,90	2187886,14
111	327°1'39"	4,21	535550,04	2187887,93
112	349°0'33"	2,47	535547,75	2187891,46
113	356°20'29"	63,94	535547,28	2187893,88
114	352°8'28"	3,58	535543,20	2187957,69
115	342°18'20"	3,92	535542,71	2187961,24
116	333°42'34"	2,8	535541,52	2187964,97
117	325°39'5"	3,14	535540,28	2187967,48
118	275°23'22"	4,26	535538,51	2187970,07
119	160°47'46"	3,77	535534,27	2187970,47
120	167°36'17"	2,8	535535,51	2187966,91

121	173°47'22"	3,42	535536,11	2187964,18
122	176°18'50"	68,44	535536,48	2187960,78
123	164°55'18"	4,27	535540,88	2187892,48
124	145°36'12"	6,07	535541,99	2187888,36
125	126°37'11"	4,12	535545,42	2187883,35
126	109°33'7"	4,54	535548,73	2187880,89
127	94°21'51"	3,81	535553,01	2187879,37
128	86°19'40"	64,79	535556,81	2187879,08
129	91°54'12"	3,31	535621,47	2187883,23
130	108°56'36"	4,99	535624,78	2187883,12
131	131°38'35"	4,95	535629,50	2187881,50
132	151°0'35"	4,33	535633,20	2187878,21
133	171°6'57"	5,05	535635,30	2187874,42
134	29°46'42"	12,77	535636,08	2187869,43
135	32°53'1"	3,94	535642,42	2187880,51
136	51°47'14"	5,21	535644,56	2187883,82
137	71°52'11"	4,76	535648,65	2187887,04
138	92°42'11"	4,67	535653,17	2187888,52
139	119°35'20"	3,65	535657,83	2187888,30
140	146°47'44"	4,25	535661,00	2187886,50
141	164°23'46"	3,46	535663,33	2187882,94
142	189°8'44"	3,27	535664,26	2187879,61
143	234°8'7"	2,85	535663,74	2187876,38
144	254°56'17"	6,5	535661,43	2187874,71
145	164°57'60"	17	535655,15	2187873,02
146	74°56'40"	9,82	535659,56	2187856,60
46	164°22'8"	2	535669,04	2187859,15
47	254°57'56"	11,84	535669,58	2187857,22
147	344°56'53"	19,29	535658,15	2187854,15
1	345°4'7"	1,71	535653,14	2187872,78
2	74°55'42"	6,58	535652,70	2187874,43
3	302°31'51"	13,98	535659,05	2187876,14
4	225°45'2"	1,62	535647,26	2187883,66
5	212°15'9"	4,42	535646,10	2187882,53
6	209°47'44"	19,68	535643,74	2187878,79
148	0°51'39"	7,32	535633,96	2187861,71
149	352°14'45"	4,74	535634,07	2187869,03
150	331°0'20"	3,69	535633,43	2187873,73
151	311°38'1"	4,21	535631,64	2187876,96
152	288°59'11"	4,27	535628,49	2187879,76
153	271°36'8"	2,86	535624,45	2187881,15
154	266°20'16"	64,81	535621,59	2187881,23
155	274°7'25"	4,31	535556,91	2187877,09
156	289°40'8"	5,14	535552,61	2187877,40
157	306°37'26"	4,66	535547,77	2187879,13
158	325°35'40"	6,88	535544,03	2187881,91
159	345°2'16"	4,8	535540,14	2187887,59
160	356°18'44"	68,56	535538,90	2187892,23
161	355°58'18"	0,71	535534,49	2187960,65
162	354°51'49"	0,89	535534,44	2187961,36
163	352°3'52"	1,67	535534,36	2187962,25
164	353°59'28"	0,19	535534,13	2187963,90
165	348°3'21"	0,53	535534,11	2187964,09
166	347°39'39"	0,66	535534,00	2187964,61
167	347°54'19"	0,14	535533,86	2187965,25
168	345°57'50"	0,25	535533,83	2187965,39
169	345°47'3"	0,77	535533,77	2187965,63
170	343°51'20"	0,79	535533,58	2187966,38
171	341°33'54"	1,08	535533,36	2187967,14
172	339°42'9"	0,78	535533,02	2187968,16
173	338°40'56"	0,44	535532,75	2187968,89
174	337°22'48"	3,77	535532,59	2187969,30
79	95°29'18"	8,47	535531,14	2187972,78

№ 6				
Кадастровый квартал:			56:14:0415017	
Кадастровый номер:				
Образуемый ЗУ:			56:14:0415017:ЗУ6	
Площадь кв.м.:			30	
Правообладатель. Вид права:			невостребованный паевой фонд	
Разрешенное использование:				
Назначение (сооружение):			Подъездная дорога к скважине № 324	
№ точки	Дирекционный	Расстояние,	Координаты	
(сквозной)	угол	м	X	Y
175	91°51'15"	2,78	537811,70	2187592,26
176	208°21'23"	5,58	537814,48	2187592,17
177	271°59'32"	2,3	537811,83	2187587,26
178	11°29'48"	2,41	537809,53	2187587,34
179	33°25'52"	3,07	537810,01	2187589,70
175	91°51'15"	2,78	537811,70	2187592,26
180	91°56'21"	4,43	537795,66	2187592,80
181	151°6'33"	4,08	537800,09	2187592,65
182	171°16'57"	1,52	537802,06	2187589,08
183	271°53'42"	2,72	537802,29	2187587,58
184	334°33'13"	4,35	537799,57	2187587,67
185	300°27'56"	2,37	537797,70	2187591,60
180	91°56'21"	4,43	537795,66	2187592,80
№ 7				
Кадастровый квартал:			56:14:0415017	
Кадастровый номер:				
Образуемый ЗУ:			56:14:0415017:ЗУ7	
Площадь кв.м.:			159	
Правообладатель. Вид права:			невостребованный паевой фонд	
Разрешенное использование:				
Назначение (сооружение):			Трубопровод выкидной от скважины №324	
№ точки	Дирекционный	Расстояние,	Координаты	
(сквозной)	угол	м	X	Y
186	104°22'53"	4,43	538405,36	2187126,97
187	189°20'51"	13,11	538409,65	2187125,87
188	99°22'17"	21,74	538407,52	2187112,93
189	181°8'45"	1	538428,97	2187109,39
190	279°20'15"	21,88	538428,95	2187108,39
191	319°41'9"	1,3	538407,36	2187111,94
192	9°15'51"	12,36	538406,52	2187112,93
193	284°20'1"	3,27	538408,51	2187125,13
194	1°6'45"	1,03	538405,34	2187125,94
186	104°22'53"	4,43	538405,36	2187126,97
195	91°15'28"	5,01	538354,17	2187164,51
196	177°42'44"	24,05	538359,18	2187164,40
197	271°13'46"	4,66	538360,14	2187140,37
198	334°52'1"	0,89	538355,48	2187140,47
199	357°42'27"	23,25	538355,10	2187141,28
195	91°15'28"	5,01	538354,17	2187164,51
№ 8				
Кадастровый квартал:			56:14:0415017	
Кадастровый номер:				
Образуемый ЗУ:			56:14:0415017:ЗУ8	
Площадь кв.м.:			27883	
Правообладатель. Вид права:			невостребованный паевой фонд	
Разрешенное использование:				
Назначение (сооружение):			Трубопровод выкидной от скважины №377	
№ точки	Дирекционный	Расстояние,	Координаты	
(сквозной)	угол	м	X	Y
200	196°46'15"	25,26	535063,38	2187644,17
201	268°35'6"	13,36	535056,09	2187619,98

202	208°34'24"	40,58	535042,73	2187619,65
203	214°35'0"	47,67	535023,32	2187584,01
204	274°34'31"	67,19	534996,26	2187544,76
205	279°35'18"	25,39	534929,28	2187550,12
206	5°20'28"	24,06	534904,24	2187554,35
207	99°34'53"	26,13	534906,48	2187578,31
208	94°35'7"	52,29	534932,25	2187573,96
209	34°34'6"	32,57	534984,37	2187569,78
210	28°34'46"	53,18	535002,85	2187596,60
211	88°34'47"	35,1	535028,29	2187643,30
200	196°46'15"	25,26	535063,38	2187644,17
212	178°51'15"	1	535046,55	2187632,23
213	268°51'15"	1	535046,57	2187631,23
214	358°51'15"	1	535045,57	2187631,21
215	88°51'15"	1	535045,55	2187632,21
212	178°51'15"	1	535046,55	2187632,23
216	150°6'49"	1	535035,19	2187633,03
217	240°6'49"	1	535035,69	2187632,16
218	330°6'49"	1	535034,82	2187631,66
219	60°6'49"	1	535034,32	2187632,53
216	150°6'49"	1	535035,19	2187633,03
220	179°25'37"	1	535047,95	2187633,27
221	270°0'0"	1,01	535047,96	2187632,27
222	0°0'0"	1	535046,95	2187632,27
223	90°0'0"	1	535046,95	2187633,27
220	179°25'37"	1	535047,95	2187633,27
224	180°0'0"	1	535056,38	2187633,48
225	270°0'0"	1	535056,38	2187632,48
226	0°0'0"	1	535055,38	2187632,48
227	90°0'0"	1	535055,38	2187633,48
224	180°0'0"	1	535056,38	2187633,48
228	150°6'49"	1	534990,00	2187558,82
229	240°6'49"	1	534990,50	2187557,95
230	330°6'49"	1	534989,63	2187557,45
231	60°6'49"	1	534989,13	2187558,32
228	150°6'49"	1	534990,00	2187558,82
232	94°34'26"	1	534953,53	2187560,70
233	184°34'26"	1	534954,53	2187560,62
234	274°34'26"	1	534954,45	2187559,62
235	4°34'26"	1	534953,45	2187559,70
232	94°34'26"	1	534953,53	2187560,70
236	95°8'34"	1	534952,84	2187561,78
237	185°11'40"	0,99	534953,84	2187561,69
238	274°34'26"	1	534953,75	2187560,70
239	5°8'34"	1	534952,75	2187560,78
236	95°8'34"	1	534952,84	2187561,78
240	116°17'45"	17,13	535572,51	2188174,34
241	176°19'5"	187,8	535587,87	2188166,75
21	266°52'18"	24,01	535599,93	2187979,34
20	356°19'11"	168,72	535575,96	2187978,03
242	250°56'2"	103,9	535565,13	2188146,40
243	246°41'43"	66,6	535466,93	2188112,46
244	240°34'13"	40,36	535405,76	2188086,11
245	210°34'37"	250,13	535370,61	2188066,28
246	208°34'35"	261,22	535243,37	2187850,93

247	268°34'41"	56,02	535118,42	2187621,53
248	16°46'15"	25,26	535062,42	2187620,14
249	88°34'44"	34,27	535069,71	2187644,33
250	28°34'40"	247,79	535103,97	2187645,18
251	30°34'39"	256,99	535222,50	2187862,78
252	60°34'29"	48,04	535353,23	2188084,03
253	66°41'24"	68,84	535395,07	2188107,63
254	70°56'13"	120,85	535458,29	2188134,87
240	116°17'45"	17,13	535572,51	2188174,34
255	179°25'37"	1	535085,47	2187633,19
256	269°25'37"	1	535085,48	2187632,19
257	359°25'37"	1	535084,48	2187632,18
258	89°25'37"	1	535084,47	2187633,18
255	179°25'37"	1	535085,47	2187633,19
259	180°0'0"	1	535072,71	2187633,89
260	270°0'0"	1	535072,71	2187632,89
261	0°0'0"	1	535071,71	2187632,89
262	90°0'0"	1	535071,71	2187633,89
259	180°0'0"	1	535072,71	2187633,89
263	180°0'0"	1	535084,55	2187634,18
264	270°0'0"	1	535084,55	2187633,18
265	0°0'0"	1	535083,55	2187633,18
266	90°0'0"	1	535083,55	2187634,18
263	180°0'0"	1	535084,55	2187634,18
267	180°0'0"	1	535104,90	2187634,69
268	89°22'38"	0,92	535104,90	2187633,69
269	179°25'37"	1	535105,82	2187633,70
270	268°51'15"	1	535105,83	2187632,70
271	358°51'56"	1,01	535104,83	2187632,68
272	270°0'0"	0,91	535104,81	2187633,69
273	0°0'0"	1	535103,90	2187633,69
274	90°0'0"	1	535103,90	2187634,69
267	180°0'0"	1	535104,90	2187634,69
275	145°11'46"	1	535110,75	2187634,88
276	235°11'46"	1	535111,32	2187634,06
277	325°11'46"	1	535110,50	2187633,49
278	55°11'46"	1	535109,93	2187634,31
275	145°11'46"	1	535110,75	2187634,88
279	116°49'19"	1	535338,99	2188037,39
280	206°49'19"	1	535339,88	2188036,94
281	296°49'19"	1	535339,43	2188036,05
282	26°49'19"	1	535338,54	2188036,50
279	116°49'19"	1	535338,99	2188037,39
283	131°43'46"	0,99	535361,13	2188076,49
284	221°20'52"	1	535361,87	2188075,83
285	311°46'32"	1,01	535361,21	2188075,08
286	42°9'28"	1	535360,46	2188075,75
283	131°43'46"	0,99	535361,13	2188076,49
287	160°39'20"	1	535498,47	2188137,72
288	250°6'53"	1	535498,80	2188136,78
289	340°50'40"	1,01	535497,86	2188136,44
290	70°39'20"	1	535497,53	2188137,39
287	160°39'20"	1	535498,47	2188137,72
291	147°15'53"	1	535577,33	2188160,29

292	237°15'53"	1	535577,87	2188159,45
293	326°47'5"	1	535577,03	2188158,91
294	57°34'21"	1,01	535576,48	2188159,75
291	147°15'53"	1	535577,33	2188160,29
295	90°0'0"	1	535571,20	2188162,86
296	180°0'0"	1	535572,20	2188162,86
297	270°34'23"	1	535572,20	2188161,86
298	0°0'0"	0,99	535571,20	2188161,87
295	90°0'0"	1	535571,20	2188162,86
299	176°33'59"	1	535587,91	2187987,05
300	265°59'45"	1	535587,97	2187986,05
301	356°36'1"	1,01	535586,97	2187985,98
302	86°33'59"	1	535586,91	2187986,99
299	176°33'59"	1	535587,91	2187987,05
№ 9				
Кадастровый квартал:			56:14:0415017	
Кадастровый номер:				
Образуемый ЗУ:			56:14:0415017:ЗУ9	
Площадь кв.м.:			6	
Правообладатель. Вид права:			невостребованный паевой фонд	
Разрешенное использование:				
Назначение (сооружение):			Контрольно измерительный пункт скважины №377	
№ точки	Дирекционный	Расстояние,	Координаты	
(сквозной)	угол	м	X	Y
232	94°34'26"	1	534953,53	2187560,70
233	184°34'26"	1	534954,53	2187560,62
234	274°34'26"	1	534954,45	2187559,62
235	4°34'26"	1	534953,45	2187559,70
232	94°34'26"	1	534953,53	2187560,70
212	178°51'15"	1	535046,55	2187632,23
213	268°51'15"	1	535046,57	2187631,23
214	358°51'15"	1	535045,57	2187631,21
215	88°51'15"	1	535045,55	2187632,21
212	178°51'15"	1	535046,55	2187632,23
255	179°25'37"	1	535085,47	2187633,19
256	269°25'37"	1	535085,48	2187632,19
257	359°25'37"	1	535084,48	2187632,18
258	89°25'37"	1	535084,47	2187633,18
255	179°25'37"	1	535085,47	2187633,19
269	179°25'37"	1	535105,82	2187633,70
270	268°51'15"	1	535105,83	2187632,70
271	358°51'56"	1,01	535104,83	2187632,68
272	89°25'58"	1,01	535104,81	2187633,69
269	179°25'37"	1	535105,82	2187633,70
299	176°33'59"	1	535587,91	2187987,05
300	265°59'45"	1	535587,97	2187986,05
301	356°36'1"	1,01	535586,97	2187985,98
302	86°33'59"	1	535586,91	2187986,99
299	176°33'59"	1	535587,91	2187987,05
279	116°49'19"	1	535338,99	2188037,39
280	206°49'19"	1	535339,88	2188036,94
281	296°49'19"	1	535339,43	2188036,05
282	26°49'19"	1	535338,54	2188036,50
279	116°49'19"	1	535338,99	2188037,39
№ 10				
Кадастровый квартал:			56:14:0415017	

Кадастровый номер:				
Образуемый ЗУ:			56:14:0415017:ЗУ10	
Площадь кв.м.:			13	
Правообладатель. Вид права:			невостребованный паевой фонд	
Разрешенное использование:				
Назначение (сооружение):			Опознавательный знак скважины №377	
№ точки	Дирекционный	Расстояние,	Координаты	
(сквозной)	угол	м	X	Y
228	150°6'49"	1	534990,00	2187558,82
229	240°6'49"	1	534990,50	2187557,95
230	330°6'49"	1	534989,63	2187557,45
231	60°6'49"	1	534989,13	2187558,32
228	150°6'49"	1	534990,00	2187558,82
236	95°8'34"	1	534952,84	2187561,78
237	185°11'40"	0,99	534953,84	2187561,69
238	274°34'26"	1	534953,75	2187560,70
239	5°8'34"	1	534952,75	2187560,78
236	95°8'34"	1	534952,84	2187561,78
216	150°6'49"	1	535035,19	2187633,03
217	240°6'49"	1	535035,69	2187632,16
218	330°6'49"	1	535034,82	2187631,66
219	60°6'49"	1	535034,32	2187632,53
216	150°6'49"	1	535035,19	2187633,03
220	179°25'37"	1	535047,95	2187633,27
221	270°0'0"	1,01	535047,96	2187632,27
222	0°0'0"	1	535046,95	2187632,27
223	90°0'0"	1	535046,95	2187633,27
220	179°25'37"	1	535047,95	2187633,27
224	180°0'0"	1	535056,38	2187633,48
225	270°0'0"	1	535056,38	2187632,48
226	0°0'0"	1	535055,38	2187632,48
227	90°0'0"	1	535055,38	2187633,48
224	180°0'0"	1	535056,38	2187633,48
259	180°0'0"	1	535072,71	2187633,89
260	270°0'0"	1	535072,71	2187632,89
261	0°0'0"	1	535071,71	2187632,89
262	90°0'0"	1	535071,71	2187633,89
259	180°0'0"	1	535072,71	2187633,89
263	180°0'0"	1	535084,55	2187634,18
264	270°0'0"	1	535084,55	2187633,18
265	0°0'0"	1	535083,55	2187633,18
266	90°0'0"	1	535083,55	2187634,18
263	180°0'0"	1	535084,55	2187634,18
267	180°0'0"	1	535104,90	2187634,69
268	270°0'0"	1	535104,90	2187633,69
273	0°0'0"	1	535103,90	2187633,69
274	90°0'0"	1	535103,90	2187634,69
267	180°0'0"	1	535104,90	2187634,69
275	145°11'46"	1	535110,75	2187634,88
276	235°11'46"	1	535111,32	2187634,06
277	325°11'46"	1	535110,50	2187633,49
278	55°11'46"	1	535109,93	2187634,31
275	145°11'46"	1	535110,75	2187634,88
283	131°43'46"	0,99	535361,13	2188076,49

284	221°20'52"	1	535361,87	2188075,83
285	311°46'32"	1,01	535361,21	2188075,08
286	42°9'28"	1	535360,46	2188075,75
283	131°43'46"	0,99	535361,13	2188076,49
287	160°39'20"	1	535498,47	2188137,72
288	250°6'53"	1	535498,80	2188136,78
289	340°50'40"	1,01	535497,86	2188136,44
290	70°39'20"	1	535497,53	2188137,39
287	160°39'20"	1	535498,47	2188137,72
291	147°15'53"	1	535577,33	2188160,29
292	237°15'53"	1	535577,87	2188159,45
293	326°47'5"	1	535577,03	2188158,91
294	57°34'21"	1,01	535576,48	2188159,75
291	147°15'53"	1	535577,33	2188160,29
295	90°0'0"	1	535571,20	2188162,86
296	180°0'0"	1	535572,20	2188162,86
297	270°34'23"	1	535572,20	2188161,86
298	0°0'0"	0,99	535571,20	2188161,87
295	90°0'0"	1	535571,20	2188162,86
№ 11				
Кадастровый квартал:			56:14:0415017	
Кадастровый номер:				
Образуемый ЗУ:			56:14:0415017:ЗУ11	
Площадь кв.м.:			1556	
Правообладатель. Вид права:			невостребованный паевой фонд	
Разрешенное использование:				
Назначение (сооружение):			Площадка под эксплуатацию скв. №377	
№ точки	Дирекционный	Расстояние,	Координаты	
(сквозной)	угол	м	X	Y
29	266°47'16"	28,37	535613,12	2187907,88
303	356°55'56"	59,61	535584,79	2187906,29
10	266°23'57"	24,84	535581,60	2187965,81
11	176°19'2"	61,5	535556,81	2187964,25
12	86°6'30"	1,47	535560,76	2187902,88
13	86°21'5"	10,37	535562,23	2187902,98
27	86°18'41"	40,72	535572,58	2187903,64
28	356°28'4"	1,62	535613,22	2187906,26
29	266°47'16"	28,37	535613,12	2187907,88
№ 12				
Кадастровый квартал:			56:14:0415017	
Кадастровый номер:				
Образуемый ЗУ:			56:14:0415017:ЗУ12	
Площадь кв.м.:			87	
Правообладатель. Вид права:			невостребованный паевой фонд	
Разрешенное использование:				
Назначение (сооружение):			Подстанция трансформаторная комплектная к скважине №377	
№ точки	Дирекционный	Расстояние,	Координаты	
(сквозной)	угол	м	X	Y
44	165°4'7"	2,79	535677,24	2187861,35
43	75°0'9"	3,9	535677,96	2187858,65
42	344°57'58"	10,45	535681,73	2187859,66
41	75°12'12"	0,55	535679,02	2187869,75
40	344°57'30"	6,36	535679,55	2187869,89
39	254°52'34"	5,75	535677,90	2187876,03
38	164°58'16"	14	535672,35	2187874,53
45	74°53'56"	1,31	535675,98	2187861,01
44	165°4'7"	2,79	535677,24	2187861,35
№ 13				
Кадастровый квартал:			56:14:0415017	
Кадастровый номер:				

Образуемый ЗУ:			56:14:0415017:ЗУ13	
Площадь кв.м.:			88	
Правообладатель. Вид права:			невостребованный паевой фонд	
Разрешенное использование:				
Назначение (сооружение):			Подъездная дорога к КТП скважины №324	
№ точки	Дирекционный	Расстояние,	Координаты	
(сквозной)	угол	м	X	Y
57	91°54'48"	18,87	537847,12	2187591,09
49	196°54'59"	4,3	537865,98	2187590,46
55	182°2'43"	0,84	537864,73	2187586,35
54	271°53'12"	17,01	537864,70	2187585,51
59	1°52'56"	2,13	537847,70	2187586,07
58	347°19'28"	2,96	537847,77	2187588,20
57	91°54'48"	18,87	537847,12	2187591,09
№ 14				
Кадастровый квартал:			56:14:0415017	
Кадастровый номер:				
Образуемый ЗУ:			56:14:0415017:ЗУ14	
Площадь кв.м.:			45	
Правообладатель. Вид права:			невостребованный паевой фонд	
Разрешенное использование:				
Назначение (сооружение):			Подъездная дорога к скважине №324	
№ точки	Дирекционный	Расстояние,	Координаты	
(сквозной)	угол	м	X	Y
181	91°55'26"	11,62	537800,09	2187592,65
175	213°25'52"	3,07	537811,70	2187592,26
179	191°29'48"	2,41	537810,01	2187589,70
178	271°53'55"	7,24	537809,53	2187587,34
183	351°16'57"	1,52	537802,29	2187587,58
182	331°6'33"	4,08	537802,06	2187589,08
181	91°55'26"	11,62	537800,09	2187592,65
№ 15				
Кадастровый квартал:			56:14:0415017	
Кадастровый номер:				
Образуемый ЗУ:			56:14:0415017:ЗУ15	
Площадь кв.м.:			2114	
Правообладатель. Вид права:			невостребованный паевой фонд	
Разрешенное использование:				
Назначение (сооружение):			Подъездная дорога к скважине №377	
№ точки	Дирекционный	Расстояние,	Координаты	
(сквозной)	угол	м	X	Y
119	95°23'22"	4,26	535534,27	2187970,47
118	145°39'5"	3,14	535538,51	2187970,07
117	153°42'34"	2,8	535540,28	2187967,48
116	162°18'20"	3,92	535541,52	2187964,97
115	172°8'28"	3,58	535542,71	2187961,24
114	176°20'29"	63,94	535543,20	2187957,69
113	169°0'33"	2,47	535547,28	2187893,88
112	147°1'39"	4,21	535547,75	2187891,46
111	122°2'29"	3,37	535550,04	2187887,93
110	96°57'23"	4,21	535552,90	2187886,14
109	63°50'7"	5,76	535557,08	2187885,63
108	27°54'37"	4,57	535562,25	2187888,17
16	7°55'8"	2,69	535564,39	2187892,21
15	266°56'50"	0,75	535564,76	2187894,87
14	347°40'47"	8,34	535564,01	2187894,83
13	86°21'5"	10,37	535562,23	2187902,98
27	184°3'58"	8,32	535572,58	2187903,64
26	266°11'9"	0,75	535571,99	2187895,34
25	165°33'21"	2,73	535571,24	2187895,29
24	143°29'34"	4,74	535571,92	2187892,65
77	113°6'29"	4,15	535574,74	2187888,84
76	90°10'21"	3,32	535578,56	2187887,21

75	86°20'11"	48,36	535581,88	2187887,20
74	78°58'28"	9,88	535630,14	2187890,29
73	77°17'45"	23,37	535639,84	2187892,18
72	81°17'2"	14,52	535662,64	2187897,32
71	167°15'49"	2,99	535676,99	2187899,52
70	236°4'2"	5,89	535677,65	2187896,60
69	212°9'47"	3,85	535672,76	2187893,31
68	189°53'38"	5,24	535670,71	2187890,05
67	169°8'3"	3,29	535669,81	2187884,89
37	164°55'43"	7,38	535670,43	2187881,66
38	164°58'16"	14	535672,35	2187874,53
45	254°59'48"	7,18	535675,98	2187861,01
46	254°56'40"	9,82	535669,04	2187859,15
146	344°57'60"	17	535659,56	2187856,60
145	74°56'17"	6,5	535655,15	2187873,02
144	54°8'7"	2,85	535661,43	2187874,71
143	9°8'44"	3,27	535663,74	2187876,38
142	344°23'46"	3,46	535664,26	2187879,61
141	326°47'44"	4,25	535663,33	2187882,94
140	299°35'20"	3,65	535661,00	2187886,50
139	272°42'11"	4,67	535657,83	2187888,30
138	251°52'11"	4,76	535653,17	2187888,52
137	231°47'14"	5,21	535648,65	2187887,04
136	212°53'1"	3,94	535644,56	2187883,82
135	209°46'42"	12,77	535642,42	2187880,51
134	351°6'57"	5,05	535636,08	2187869,43
133	331°0'35"	4,33	535635,30	2187874,42
132	311°38'35"	4,95	535633,20	2187878,21
131	288°56'36"	4,99	535629,50	2187881,50
130	271°54'12"	3,31	535624,78	2187883,12
129	266°19'40"	64,79	535621,47	2187883,23
128	274°21'51"	3,81	535556,81	2187879,08
127	289°33'7"	4,54	535553,01	2187879,37
126	306°37'11"	4,12	535548,73	2187880,89
125	325°36'12"	6,07	535545,42	2187883,35
124	344°55'18"	4,27	535541,99	2187888,36
123	356°18'50"	68,44	535540,88	2187892,48
122	353°47'22"	3,42	535536,48	2187960,78
121	347°36'17"	2,8	535536,11	2187964,18
120	340°47'46"	3,77	535535,51	2187966,91
119	95°23'22"	4,26	535534,27	2187970,47
№ 16				
Кадастровый квартал:			56:14:0415013	
Кадастровый номер:			56:14:0000000:2124	
Образуемый ЗУ:			56:14:0000000:2124/чзу1	
Площадь кв.м.:			92	
Правообладатель. Вид права:			земли неразграниченной госсобственности МО Красногвардейский район	
Разрешенное использование:			для с/х производства (код 1.2)	
Назначение (сооружение):			Трубопровод выкидной от скважины №324	
№ точки	Дирекционный	Расстояние,	Координаты	
(сквозной)	угол	м	X	Y
190	279°20'15"	21,88	538428,95	2187108,39
191	319°41'9"	1,3	538407,36	2187111,94
192	9°15'51"	12,36	538406,52	2187112,93
193	284°20'1"	3,27	538408,51	2187125,13
194	181°34'43"	12,7	538405,34	2187125,94
304	120°46'38"	13,7	538404,99	2187113,24
305	91°56'15"	12,13	538416,76	2187106,23
306	1°33'37"	2,57	538428,88	2187105,82
190	279°20'15"	21,88	538428,95	2187108,39
№ 17				
Кадастровый квартал:			56:14:0415013	

Кадастровый номер:			56:14:0415013:13	
Образуемый ЗУ:			56:14:0415013:13/чзу1	
Площадь кв.м.:			120	
Правообладатель. Вид права:			ОДС Несмиянова А.П., Белозерова В.В., Лубковская А.В.	
Разрешенное использование:			для с/х использования	
Назначение (сооружение):			Кабель ЭХЗ в траншее к скважине №324	
№ точки	Дирекционный	Расстояние,	Координаты	
(сквозной)	угол	м	X	Y
307	181°25'30"	6,03	538430,15	2187156,70
308	96°20'59"	19,71	538430,00	2187150,67
309	4°56'13"	6,04	538449,59	2187148,49
310	276°15'41"	20,08	538450,11	2187154,51
307	181°25'30"	6,03	538430,15	2187156,70
№ 18				
Кадастровый квартал:			56:14:0415013	
Кадастровый номер:			56:14:0415013:13	
Образуемый ЗУ:			56:14:0415013:13/чзу2	
Площадь кв.м.:			491	
Правообладатель. Вид права:			ОДС Несмиянова А.П., Белозерова В.В., Лубковская А.В.	
Разрешенное использование:			для с/х использования	
Назначение (сооружение):			Трубопровод выкидной от скважины №324	
№ точки	Дирекционный	Расстояние,	Координаты	
(сквозной)	угол	м	X	Y
311	9°19'25"	10,86	538410,64	2187131,82
312	99°24'31"	17,56	538412,40	2187142,54
313	1°27'29"	11	538429,72	2187139,67
308	1°25'30"	6,03	538430,00	2187150,67
307	1°24'23"	6,11	538430,15	2187156,70
314	271°21'11"	2,54	538430,30	2187162,81
315	237°12'29"	27,25	538427,76	2187162,87
316	240°23'9"	8,16	538404,85	2187148,11
317	240°22'3"	8,86	538397,76	2187144,08
318	91°16'55"	15,64	538390,06	2187139,70
319	181°34'5"	6,21	538405,70	2187139,35
320	104°29'2"	5,28	538405,53	2187133,14
311	9°19'25"	10,86	538410,64	2187131,82
321	270°0'0"	1	538412,90	2187152,65
322	180°0'0"	1	538411,90	2187152,65
323	90°0'0"	1	538411,90	2187151,65
324	0°0'0"	1	538412,90	2187151,65
321	270°0'0"	1	538412,90	2187152,65
325	0°0'0"	1	538414,79	2187150,64
326	270°0'0"	1	538414,79	2187151,64
327	180°0'0"	1	538413,79	2187151,64
328	90°0'0"	1	538413,79	2187150,64
325	0°0'0"	1	538414,79	2187150,64
329	47°50'32"	1	538418,74	2187151,01
330	318°39'8"	1	538419,48	2187151,68
331	228°13'28"	1,01	538418,82	2187152,43
332	138°13'28"	1,01	538418,07	2187151,76
329	47°50'32"	1	538418,74	2187151,01
333	0°0'0"	1	538411,83	2187150,71
334	270°0'0"	1,01	538411,83	2187151,71
335	180°0'0"	1	538410,82	2187151,71
336	90°0'0"	1,01	538410,82	2187150,71
333	0°0'0"	1	538411,83	2187150,71
№ 19				
Кадастровый квартал:			56:14:0415013	
Кадастровый номер:			56:14:0415013:13	

Образуемый ЗУ:			56:14:0415013:13:ЗУ1	
Площадь кв.м.:			2	
Правообладатель. Вид права:			ОДС Несмиянова А.П., Белозерова В.В., Лубковская А.В.	
Разрешенное использование:			для с/х использования	
Назначение (сооружение):			Контрольно измерительный пункт скважины №324	
№ точки	Дирекционный	Расстояние,	Координаты	
(сквозной)	угол	м	X	Y
326	180°0'0"	1	538414,79	2187151,64
325	270°0'0"	1	538414,79	2187150,64
328	0°0'0"	1	538413,79	2187150,64
327	90°0'0"	1	538413,79	2187151,64
326	180°0'0"	1	538414,79	2187151,64
334	180°0'0"	1	538411,83	2187151,71
333	270°0'0"	1,01	538411,83	2187150,71
336	0°0'0"	1	538410,82	2187150,71
335	90°0'0"	1,01	538410,82	2187151,71
334	180°0'0"	1	538411,83	2187151,71
№ 20				
Кадастровый квартал:			56:14:0415013	
Кадастровый номер:			56:14:0415013:13	
Образуемый ЗУ:			56:14:0415013:13:ЗУ2	
Площадь кв.м.:			2	
Правообладатель. Вид права:			ОДС Несмиянова А.П., Белозерова В.В., Лубковская А.В.	
Разрешенное использование:			для с/х использования	
Назначение (сооружение):			Опознавательный знак скважины №324	
№ точки	Дирекционный	Расстояние,	Координаты	
(сквозной)	угол	м	X	Y
331	138°39'8"	1	538418,82	2187152,43
330	227°50'32"	1	538419,48	2187151,68
329	318°13'28"	1,01	538418,74	2187151,01
332	48°13'28"	1,01	538418,07	2187151,76
331	138°39'8"	1	538418,82	2187152,43
321	180°0'0"	1	538412,90	2187152,65
324	270°0'0"	1	538412,90	2187151,65
323	0°0'0"	1	538411,90	2187151,65
322	90°0'0"	1	538411,90	2187152,65
321	180°0'0"	1	538412,90	2187152,65
№ 21				
Кадастровый квартал:			56:14:0415013	
Кадастровый номер:			56:14:0415013:14	
Образуемый ЗУ:			56:14:0415013:14/чзу1	
Площадь кв.м.:			900	
Правообладатель. Вид права:			ОДС: Мещерякова Т.К., Мещеряков С.Н., Мещерякова А.Г., Мещерикова К.В.	
Разрешенное использование:			для с/х использования	
Назначение (сооружение):			Трубопровод выкидной от скважины №324	
№ точки	Дирекционный	Расстояние,	Координаты	
(сквозной)	угол	м	X	Y
337	60°0'47"	25,85	538378,32	2187139,97
338	49°59'18"	16,02	538400,71	2187152,89
339	271°17'18"	53,81	538412,98	2187163,19
196	177°42'44"	24,05	538359,18	2187164,40
197	91°15'38"	18,18	538360,14	2187140,37
337	60°0'47"	25,85	538378,32	2187139,97
№ 24				
Кадастровый квартал:			56:14:0415016	
Кадастровый номер:			56:14:0415016:13	
Образуемый ЗУ:			56:14:0415016:13/чзу1	
Площадь кв.м.:			70	
Правообладатель. Вид права:			ОДС Несмеянова Т.Г., Белозерова В.В., Лубковская А.В.	
Разрешенное использование:			для с/х использования	

Назначение (сооружение):			Кабель ЭХЗ в траншее к скважине №377	
№ точки	Дирекционный	Расстояние,	Координаты	
(сквозной)	угол	м	X	Y
352	21°53'49"	12,25	534831,76	2187427,07
353	281°40'36"	6,13	534836,33	2187438,44
354	201°59'10"	8,07	534830,33	2187439,68
355	200°40'4"	3	534827,31	2187432,20
356	112°50'1"	5,98	534826,25	2187429,39
352	21°53'49"	12,25	534831,76	2187427,07
№ 25				
Кадастровый квартал:			56:14:0415016	
Кадастровый номер:			56:14:0415016:13	
Образуемый ЗУ:			56:14:0415016:13/чзу2	
Площадь кв.м.:			433	
Правообладатель. Вид права:			ОДС Несмеянова Т.Г., Белозерова В.В., Лубковская А.В.	
Разрешенное использование:			для с/х использования	
Назначение (сооружение):			Трубопровод выкидной от скважины №377	
№ точки	Дирекционный	Расстояние,	Координаты	
(сквозной)	угол	м	X	Y
357	152°20'2"	7,21	534772,72	2187435,54
358	303°27'60"	6,4	534776,07	2187429,15
359	3°45'19"	2,6	534770,73	2187432,68
360	81°33'42"	1,84	534770,90	2187435,27
357	152°20'2"	7,21	534772,72	2187435,54
361	123°40'44"	14,19	534800,02	2187442,00
362	116°6'14"	6,11	534811,83	2187434,13
363	205°49'1"	8,22	534817,32	2187431,44
364	292°3'28"	18,67	534813,74	2187424,04
365	202°10'5"	11,32	534796,44	2187431,05
366	310°30'16"	5,77	534792,17	2187420,57
367	310°25'44"	5,77	534787,78	2187424,32
368	331°49'49"	10,06	534783,39	2187428,06
369	76°39'34"	21,97	534778,64	2187436,93
361	123°40'44"	14,19	534800,02	2187442,00
№ 26				
Кадастровый квартал:			56:14:0415016	
Кадастровый номер:			56:14:0415016:14	
Образуемый ЗУ:			56:14:0415016:14/чзу1	
Площадь кв.м.:			276	
Правообладатель. Вид права:			ОДС Несмеянова Т.Г., Белозерова В.В., Лубковская А.В.	
Разрешенное использование:				
Назначение (сооружение):			Кабель ЭХЗ в траншее к скважине №377	
№ точки	Дирекционный	Расстояние,	Координаты	
(сквозной)	угол	м	X	Y
370	101°56'39"	3,19	534832,64	2187445,42
371	102°4'52"	2,91	534835,76	2187444,76
372	21°56'19"	5,43	534838,61	2187444,15
373	292°2'3"	47,1	534840,64	2187449,19
374	183°43'25"	6,31	534796,98	2187466,86
375	112°0'29"	39,12	534796,57	2187460,56
376	202°37'12"	0,52	534832,84	2187445,90
370	101°56'39"	3,19	534832,64	2187445,42
№ 27				
Кадастровый квартал:			56:14:0415016	
Кадастровый номер:			56:14:0415016:14	
Образуемый ЗУ:			56:14:0415016:14/чзу2	
Площадь кв.м.:			5268	
Правообладатель. Вид права:			ОДС Несмеянова Т.Г., Белозерова В.В., Лубковская А.В.	
Разрешенное использование:			для с/х использования	
Назначение (сооружение):			Трубопровод выкидной от скважины № 377	
№ точки	Дирекционный	Расстояние,	Координаты	
(сквозной)	угол	м	X	Y

377	3°37'42"	9,64	534795,96	2187450,94
375	3°43'25"	6,31	534796,57	2187460,56
374	3°40'44"	87,12	534796,98	2187466,86
378	33°33'40"	11,09	534802,57	2187553,80
379	93°34'18"	69,99	534808,70	2187563,04
380	99°33'52"	20,28	534878,55	2187558,68
381	5°24'52"	24,06	534898,55	2187555,31
382	279°34'1"	19,8	534900,82	2187579,26
383	273°34'39"	85,1	534881,30	2187582,55
384	213°34'6"	31,36	534796,37	2187587,86
385	183°40'34"	99,19	534779,03	2187561,73
386	120°24'27"	6,01	534772,67	2187462,74
387	115°48'49"	20,12	534777,85	2187459,70
377	3°37'42"	9,64	534795,96	2187450,94
388	330°36'40"	1	534802,72	2187576,13
389	240°36'40"	1	534802,23	2187577,00
390	150°36'40"	1	534801,36	2187576,51
391	60°36'40"	1	534801,85	2187575,64
388	330°36'40"	1	534802,72	2187576,13
392	359°25'37"	1	534785,54	2187467,94
393	268°51'15"	1	534785,53	2187468,94
394	178°51'15"	1	534784,53	2187468,92
395	88°50'34"	0,99	534784,55	2187467,92
392	359°25'37"	1	534785,54	2187467,94
396	2°17'26"	1	534811,91	2187575,39
397	272°18'49"	0,99	534811,95	2187576,39
398	182°53'29"	0,99	534810,96	2187576,43
399	92°51'45"	1	534810,91	2187575,44
396	2°17'26"	1	534811,91	2187575,39
400	2°18'49"	0,99	534785,96	2187474,85
401	272°53'29"	0,99	534786,00	2187475,84
402	182°51'45"	1	534785,01	2187475,89
403	92°17'26"	1	534784,96	2187474,89
400	2°18'49"	0,99	534785,96	2187474,85
404	2°17'26"	1	534818,64	2187574,93
405	272°53'29"	0,99	534818,68	2187575,93
406	182°51'45"	1	534817,69	2187575,98
407	92°51'45"	1	534817,64	2187574,98
404	2°17'26"	1	534818,64	2187574,93
408	274°0'15"	1	534785,10	2187476,93
409	183°26'1"	1	534784,10	2187477,00
410	94°2'40"	0,99	534784,04	2187476,00
411	4°0'15"	1	534785,03	2187475,93
408	274°0'15"	1	534785,10	2187476,93
412	2°51'45"	1	534810,86	2187574,42
413	272°17'26"	1	534810,91	2187575,42
414	182°53'29"	0,99	534809,91	2187575,46
415	92°51'45"	1	534809,86	2187574,47
412	2°51'45"	1	534810,86	2187574,42
416	291°41'42"	1	534790,51	2187558,41
417	201°41'42"	1	534789,58	2187558,78
418	111°29'8"	1,01	534789,21	2187557,85
419	21°9'41"	1	534790,15	2187557,48
416	291°41'42"	1	534790,51	2187558,41

420	2°17'26"	1	534829,68	2187574,28
421	272°17'26"	1	534829,72	2187575,28
422	182°17'26"	1	534828,72	2187575,32
423	92°17'26"	1	534828,68	2187574,32
420	2°17'26"	1	534829,68	2187574,28
424	2°17'26"	1	534860,65	2187571,31
425	272°18'49"	0,99	534860,69	2187572,31
426	182°53'29"	0,99	534859,70	2187572,35
427	92°51'45"	1	534859,65	2187571,36
424	2°17'26"	1	534860,65	2187571,31
428	2°16'5"	1,01	534817,59	2187573,96
407	272°18'49"	0,99	534817,63	2187574,97
430	182°51'45"	1	534816,64	2187575,01
431	92°51'45"	1	534816,59	2187574,01
428	2°16'5"	1,01	534817,59	2187573,96
432	2°17'26"	1	534861,70	2187572,28
433	272°18'49"	0,99	534861,74	2187573,28
434	182°51'45"	1	534860,75	2187573,32
425	92°17'26"	1	534860,70	2187572,32
432	2°17'26"	1	534861,70	2187572,28
436	2°51'45"	1	534843,22	2187573,43
437	272°51'45"	1	534843,27	2187574,43
438	182°50'3"	1,01	534842,27	2187574,48
439	92°17'26"	1	534842,22	2187573,47
436	2°51'45"	1	534843,22	2187573,43
440	2°17'26"	1	534842,18	2187572,47
439	272°17'26"	1	534842,22	2187573,47
442	182°17'26"	1	534841,22	2187573,51
443	92°17'26"	1	534841,18	2187572,51
440	2°17'26"	1	534842,18	2187572,47
444	2°17'26"	1	534828,63	2187573,31
445	272°51'45"	1	534828,67	2187574,31
446	182°17'26"	1	534827,67	2187574,36
447	92°51'45"	1	534827,63	2187573,36
444	2°17'26"	1	534828,63	2187573,31
№ 28				
Кадастровый квартал:			56:14:0415016	
Кадастровый номер:			56:14:0415016:14	
Образуемый ЗУ:			56:14:0415016:14:ЗУ1	
Площадь кв.м.:			7	
Правообладатель. Вид права:			ОДС Несмеянова Т.Г., Белозерова В.В., Лубковская А.В.	
Разрешенное использование:			для с/х использования	
Назначение (сооружение):			Контрольно измерительный пункт скважины №377	
№ точки	Дирекционный	Расстояние,	Координаты	
(сквозной)	угол	м	X	Y
393	179°25'37"	1	534785,53	2187468,94
392	268°50'34"	0,99	534785,54	2187467,94
395	358°51'15"	1	534784,55	2187467,92
394	88°51'15"	1	534784,53	2187468,92
393	179°25'37"	1	534785,53	2187468,94
402	92°53'29"	0,99	534785,01	2187475,89
401	182°18'49"	0,99	534786,00	2187475,84
400	272°17'26"	1	534785,96	2187474,85
403	2°51'45"	1	534784,96	2187474,89
402	92°53'29"	0,99	534785,01	2187475,89

426	92°18'49"	0,99	534859,70	2187572,35
425	182°17'26"	1	534860,69	2187572,31
424	272°51'45"	1	534860,65	2187571,31
427	2°53'29"	0,99	534859,65	2187571,36
426	92°18'49"	0,99	534859,70	2187572,35
442	92°17'26"	1	534841,22	2187573,51
439	182°17'26"	1	534842,22	2187573,47
440	272°17'26"	1	534842,18	2187572,47
443	2°17'26"	1	534841,18	2187572,51
442	92°17'26"	1	534841,22	2187573,51
446	92°51'45"	1	534827,67	2187574,36
445	182°17'26"	1	534828,67	2187574,31
444	272°51'45"	1	534828,63	2187573,31
447	2°17'26"	1	534827,63	2187573,36
446	92°51'45"	1	534827,67	2187574,36
430	92°18'49"	0,99	534816,64	2187575,01
407	182°16'5"	1,01	534817,63	2187574,97
428	272°51'45"	1	534817,59	2187573,96
431	2°51'45"	1	534816,59	2187574,01
430	92°18'49"	0,99	534816,64	2187575,01
414	92°17'26"	1	534809,91	2187575,46
413	182°51'45"	1	534810,91	2187575,42
412	272°51'45"	1	534810,86	2187574,42
415	2°53'29"	0,99	534809,86	2187574,47
414	92°17'26"	1	534809,91	2187575,46
№ 29				
Кадастровый квартал:			56:14:0415016	
Кадастровый номер:			56:14:0415016:14	
Образуемый ЗУ:			56:14:0415016:14:ЗУ2	
Площадь кв.м.:			8	
Правообладатель. Вид права:			ОДС Несмеянова Т.Г., Белозерова В.В., Лубковская А.В.	
Разрешенное использование:			для с/х использования	
Назначение (сооружение):			Опознавательный знак скважины №377	
№ точки	Дирекционный	Расстояние,	Координаты	
(сквозной)	угол	м	X	Y
409	94°0'15"	1	534784,10	2187477,00
408	184°0'15"	1	534785,10	2187476,93
411	274°2'40"	0,99	534785,03	2187475,93
410	3°26'1"	1	534784,04	2187476,00
409	94°0'15"	1	534784,10	2187477,00
417	111°41'42"	1	534789,58	2187558,78
416	201°9'41"	1	534790,51	2187558,41
419	291°29'8"	1,01	534790,15	2187557,48
418	21°41'42"	1	534789,21	2187557,85
417	111°41'42"	1	534789,58	2187558,78
434	92°18'49"	0,99	534860,75	2187573,32
433	182°17'26"	1	534861,74	2187573,28
432	272°17'26"	1	534861,70	2187572,28
425	2°51'45"	1	534860,70	2187572,32
434	92°18'49"	0,99	534860,75	2187573,32
438	92°51'45"	1	534842,27	2187574,48
437	182°51'45"	1	534843,27	2187574,43
436	272°17'26"	1	534843,22	2187573,43
439	2°50'3"	1,01	534842,22	2187573,47
438	92°51'45"	1	534842,27	2187574,48

422	92°17'26"	1	534828,72	2187575,32
421	182°17'26"	1	534829,72	2187575,28
420	272°17'26"	1	534829,68	2187574,28
423	2°17'26"	1	534828,68	2187574,32
422	92°17'26"	1	534828,72	2187575,32
406	92°53'29"	0,99	534817,69	2187575,98
405	182°17'26"	1	534818,68	2187575,93
404	272°51'45"	1	534818,64	2187574,93
407	2°51'45"	1	534817,64	2187574,98
406	92°53'29"	0,99	534817,69	2187575,98
398	92°18'49"	0,99	534810,96	2187576,43
397	182°17'26"	1	534811,95	2187576,39
396	272°51'45"	1	534811,91	2187575,39
399	2°53'29"	0,99	534810,91	2187575,44
398	92°18'49"	0,99	534810,96	2187576,43
389	150°36'40"	1	534802,23	2187577,00
388	240°36'40"	1	534802,72	2187576,13
391	330°36'40"	1	534801,85	2187575,64
390	60°36'40"	1	534801,36	2187576,51
389	150°36'40"	1	534802,23	2187577,00
№ 30				
Кадастровый квартал:			56:14:0415016	
Кадастровый номер:			56:14:0415016:15	
Образуемый ЗУ:			56:14:0415016:15/чзу1	
Площадь кв.м.:			159	
Правообладатель. Вид права:			собственность Нестеров А.В.	
Разрешенное использование:			для с/х использования	
Назначение (сооружение):			Трубопровод выкидной от скважины №377	
№ точки	Дирекционный	Расстояние,	Координаты	
(сквозной)	угол	м	X	Y
448	81°44'43"	1,95	534771,30	2187441,48
449	77°33'0"	2,37	534773,23	2187441,76
450	77°32'27"	18,77	534775,54	2187442,27
451	293°8'48"	20,25	534793,87	2187446,32
452	300°22'27"	3,5	534775,25	2187454,28
453	183°39'8"	14,6	534772,23	2187456,05
448	81°44'43"	1,95	534771,30	2187441,48
№ 35				
Кадастровый квартал:			56:14:0415017	
Кадастровый номер:			56:14:0415017:10	
Образуемый ЗУ:			56:14:0415017:10/чзу1	
Площадь кв.м.:			55	
Правообладатель. Вид права:			безвозмездное пользование Маскимов А.В.	
Разрешенное использование:			для с/х использования	
Назначение (сооружение):			Подъездная дорога к КТП скважины № 324	
№ точки	Дирекционный	Расстояние,	Координаты	
(сквозной)	угол	м	X	Y
478	187°30'44"	4,59	537874,64	2187594,74
50	271°55'7"	8,06	537874,04	2187590,19
49	17°6'10"	0,27	537865,98	2187590,46
479	44°47'16"	3,82	537866,06	2187590,72
480	77°27'39"	6,03	537868,75	2187593,43
478	187°30'44"	4,59	537874,64	2187594,74
481	111°33'43"	5,33	537839,60	2187596,93
482	141°52'35"	3,84	537844,56	2187594,97
483	167°32'30"	0,88	537846,93	2187591,95
57	271°51'35"	6,16	537847,12	2187591,09
56	291°16'1"	1,79	537840,96	2187591,29
484	3°33'18"	5	537839,29	2187591,94

481	111°33'43"	5,33	537839,60	2187596,93
№ 36				
Кадастровый квартал:			56:14:0415017	
Кадастровый номер:			56:14:0415017:10	
Образуемый ЗУ:			56:14:0415017:10/чзу2	
Площадь кв.м.:			38	
Правообладатель. Вид права:			безвозмездное пользование Маскимов А.В.	
Разрешенное использование:			для с/х использования	
Назначение (сооружение):			Подъездная дорога к скважине № 324	
№ точки	Дирекционный	Расстояние,	Координаты	
(сквозной)	угол	м	X	Y
485	104°54'28"	6,22	537790,85	2187597,05
486	130°26'16"	4,18	537796,86	2187595,45
487	150°56'43"	0,1	537800,04	2187592,74
181	271°56'21"	4,43	537800,09	2187592,65
180	300°23'44"	4,15	537795,66	2187592,80
488	330°13'35"	2,48	537792,08	2187594,90
485	104°54'28"	6,22	537790,85	2187597,05
489	203°24'52"	2,44	537820,86	2187597,20
490	243°26'6"	5,97	537819,89	2187594,96
491	210°15'23"	0,14	537814,55	2187592,29
176	271°51'15"	2,78	537814,48	2187592,17
175	33°21'14"	1,89	537811,70	2187592,26
492	55°18'50"	3,99	537812,74	2187593,84
493	77°18'30"	4,96	537816,02	2187596,11
489	203°24'52"	2,44	537820,86	2187597,20
№ 37				
Кадастровый квартал:			56:14:0415017	
Кадастровый номер:			56:14:0415017:10	
Образуемый ЗУ:			56:14:0415017:10:ЗУ1	
Площадь кв.м.:			122	
Правообладатель. Вид права:			безвозмездное пользование Маскимов А.В.	
Разрешенное использование:			для с/х использования	
Назначение (сооружение):			Подъездная дорога к КТП скважины № 324	
№ точки	Дирекционный	Расстояние,	Координаты	
(сквозной)	угол	м	X	Y
49	17°6'10"	0,27	537865,98	2187590,46
479	44°47'16"	3,82	537866,06	2187590,72
480	77°27'39"	6,03	537868,75	2187593,43
478	273°34'35"	35,11	537874,64	2187594,74
481	111°33'43"	5,33	537839,60	2187596,93
482	141°52'35"	3,84	537844,56	2187594,97
483	167°32'30"	0,88	537846,93	2187591,95
57	91°54'48"	18,87	537847,12	2187591,09
49	17°6'10"	0,27	537865,98	2187590,46
№ 38				
Кадастровый квартал:			56:14:0415017	
Кадастровый номер:			56:14:0415017:10	
Образуемый ЗУ:			56:14:0415017:10:ЗУ2	
Площадь кв.м.:			83	
Правообладатель. Вид права:			безвозмездное пользование Маскимов А.В.	
Разрешенное использование:			для с/х использования	
Назначение (сооружение):			Подъездная дорога к скважине № 324	
№ точки	Дирекционный	Расстояние,	Координаты	
(сквозной)	угол	м	X	Y
181	91°55'26"	11,62	537800,09	2187592,65
175	33°21'14"	1,89	537811,70	2187592,26
492	55°18'50"	3,99	537812,74	2187593,84
493	77°18'30"	4,96	537816,02	2187596,11
489	269°42'49"	30,01	537820,86	2187597,20
485	104°54'28"	6,22	537790,85	2187597,05
486	130°26'16"	4,18	537796,86	2187595,45

487	150°56'43"	0,1	537800,04	2187592,74
181	91°55'26"	11,62	537800,09	2187592,65
№ 39				
Кадастровый квартал:			56:14:0415017	
Кадастровый номер:			56:14:0415017:11	
Образуемый ЗУ:			56:14:0415017:11/чзу1	
Площадь кв.м.:			284	
Правообладатель. Вид права:			безвозмездное пользование Маскимов А.В.	
Разрешенное использование:			для с/х использования	
Назначение (сооружение):			Кабель электрический силовой в траншее к скважине №324	
№ точки	Дирекционный	Расстояние,	Координаты	
(сквозной)	угол	м	X	Y
494	91°51'48"	30,45	537810,76	2187578,62
495	184°29'38"	6	537841,19	2187577,63
496	271°51'17"	20,39	537840,72	2187571,65
497	1°56'6"	1,48	537820,34	2187572,31
498	271°59'35"	9,78	537820,39	2187573,79
499	1°47'9"	4,49	537810,62	2187574,13
494	91°51'48"	30,45	537810,76	2187578,62
500	91°53'5"	26,45	537774,31	2187579,82
501	181°24'46"	4,46	537800,75	2187578,95
502	272°0'47"	26,48	537800,64	2187574,49
503	1°41'32"	4,4	537774,18	2187575,42
500	91°53'5"	26,45	537774,31	2187579,82
№ 40				
Кадастровый квартал:			56:14:0415017	
Кадастровый номер:			56:14:0415017:11	
Образуемый ЗУ:			56:14:0415017:11/чзу2	
Площадь кв.м.:			6581	
Правообладатель. Вид права:			безвозмездное пользование Маскимов А.В.	
Разрешенное использование:			для с/х использования	
Назначение (сооружение):			Линия воздушная 6кВ к скважине №324	
№ точки	Дирекционный	Расстояние,	Координаты	
(сквозной)	угол	м	X	Y
504	96°3'54"	8,05	538339,57	2187143,85
505	177°4'36"	2,35	538347,57	2187143,00
506	271°17'38"	7,97	538347,69	2187140,65
507	357°9'23"	3,02	538339,72	2187140,83
504	96°3'54"	8,05	538339,57	2187143,85
508	91°52'38"	427,7	537868,89	2187577,73
509	161°43'17"	55,67	538296,36	2187563,72
510	161°43'23"	43,59	538313,82	2187510,86
511	161°42'3"	13,34	538327,49	2187469,47
512	177°5'59"	292,49	538331,68	2187456,80
513	177°8'29"	15,64	538346,48	2187164,68
514	275°58'12"	3,08	538347,26	2187149,06
515	355°48'34"	5,06	538344,20	2187149,38
516	265°42'39"	2,01	538343,83	2187154,43
517	175°43'56"	4,7	538341,83	2187154,28
518	276°4'51"	2,93	538342,18	2187149,59
519	357°7'4"	305,29	538339,27	2187149,90
520	341°44'1"	106,46	538323,92	2187454,80
521	271°52'38"	422,52	538290,55	2187555,90
522	4°34'50"	3,38	537868,26	2187569,74
523	87°24'51"	3,1	537868,53	2187573,11
524	357°25'24"	2	537871,63	2187573,25
525	267°23'51"	2,86	537871,54	2187575,25
526	4°36'0"	2,62	537868,68	2187575,12
508	91°52'38"	427,7	537868,89	2187577,73
527	176°50'10"	1,99	538341,98	2187194,42

528	267°8'15"	2	538342,09	2187192,43
529	357°7'24"	1,99	538340,09	2187192,33
530	87°7'24"	1,99	538339,99	2187194,32
527	176°50'10"	1,99	538341,98	2187194,42
531	177°7'24"	1,99	538339,73	2187239,40
532	267°8'15"	2	538339,83	2187237,41
533	357°7'24"	1,99	538337,83	2187237,31
534	87°8'15"	2	538337,73	2187239,30
531	177°7'24"	1,99	538339,73	2187239,40
535	177°8'15"	2	538337,47	2187284,41
536	267°8'15"	2	538337,57	2187282,41
537	357°8'15"	2	538335,57	2187282,31
538	87°8'15"	2	538335,47	2187284,31
535	177°8'15"	2	538337,47	2187284,41
539	177°8'15"	2	538335,21	2187329,34
540	267°7'24"	1,99	538335,31	2187327,34
541	357°8'15"	2	538333,32	2187327,24
542	87°7'24"	1,99	538333,22	2187329,24
539	177°8'15"	2	538335,21	2187329,34
543	177°8'15"	2	538332,96	2187374,27
544	267°8'15"	2	538333,06	2187372,27
545	357°8'15"	2	538331,06	2187372,17
546	87°8'15"	2	538330,96	2187374,17
543	177°8'15"	2	538332,96	2187374,27
547	177°8'15"	2	538330,71	2187419,20
548	267°8'15"	2	538330,81	2187417,20
549	357°8'15"	2	538328,81	2187417,10
550	87°8'15"	2	538328,71	2187419,10
547	177°8'15"	2	538330,71	2187419,20
551	126°10'13"	7,37	538322,91	2187460,11
552	209°39'29"	7,38	538328,86	2187455,76
553	347°56'4"	11	538325,21	2187449,35
551	126°10'13"	7,37	538322,91	2187460,11
554	154°27'45"	1	538315,66	2187488,75
555	244°27'45"	1	538316,09	2187487,85
556	334°27'45"	1	538315,19	2187487,42
557	64°27'45"	1	538314,76	2187488,32
554	154°27'45"	1	538315,66	2187488,75
558	161°39'20"	2	538316,18	2187494,14
559	251°55'40"	2	538316,81	2187492,24
560	341°39'20"	2	538314,91	2187491,62
561	71°55'40"	2	538314,28	2187493,52
558	161°39'20"	2	538316,18	2187494,14
562	161°39'20"	2	538305,52	2187526,87
563	251°55'40"	2	538306,15	2187524,97
564	341°39'20"	2	538304,25	2187524,35
565	71°55'40"	2	538303,62	2187526,25
562	161°39'20"	2	538305,52	2187526,87
566	169°55'28"	7,37	538294,09	2187560,60
567	308°7'51"	11	538295,38	2187553,34
568	86°20'46"	7,37	538286,73	2187560,13
566	169°55'28"	7,37	538294,09	2187560,60

569	180°0'0"	2	538257,39	2187562,03
570	270°0'0"	2	538257,39	2187560,03
571	0°0'0"	2	538255,39	2187560,03
572	90°0'0"	2	538255,39	2187562,03
569	180°0'0"	2	538257,39	2187562,03
573	180°0'0"	2	538212,38	2187563,50
574	270°0'0"	2	538212,38	2187561,50
575	0°0'0"	2	538210,38	2187561,50
576	90°0'0"	2	538210,38	2187563,50
573	180°0'0"	2	538212,38	2187563,50
577	180°0'0"	2	538167,30	2187564,98
578	270°0'0"	2	538167,30	2187562,98
579	0°0'0"	2	538165,30	2187562,98
580	90°0'0"	2	538165,30	2187564,98
577	180°0'0"	2	538167,30	2187564,98
581	180°0'0"	2	538122,45	2187566,45
582	270°0'0"	2	538122,45	2187564,45
583	0°0'0"	2	538120,45	2187564,45
584	90°0'0"	2	538120,45	2187566,45
581	180°0'0"	2	538122,45	2187566,45
585	180°0'0"	2	538077,39	2187567,93
586	270°0'0"	2	538077,39	2187565,93
587	0°0'0"	2	538075,39	2187565,93
588	90°0'0"	2	538075,39	2187567,93
585	180°0'0"	2	538077,39	2187567,93
589	180°0'0"	2	538032,42	2187569,40
590	270°0'0"	2	538032,42	2187567,40
591	0°0'0"	2	538030,42	2187567,40
592	90°0'0"	2	538030,42	2187569,40
589	180°0'0"	2	538032,42	2187569,40
593	180°0'0"	2	537987,53	2187570,87
594	270°0'0"	2	537987,53	2187568,87
595	0°0'0"	2	537985,53	2187568,87
596	90°0'0"	2	537985,53	2187570,87
593	180°0'0"	2	537987,53	2187570,87
597	180°0'0"	2	537942,52	2187572,34
598	270°0'0"	2	537942,52	2187570,34
599	0°0'0"	2	537940,52	2187570,34
600	90°0'0"	2	537940,52	2187572,34
597	180°0'0"	2	537942,52	2187572,34
601	180°0'0"	2	537897,58	2187573,82
602	270°0'0"	2	537897,58	2187571,82
603	0°0'0"	2	537895,58	2187571,82
604	90°0'0"	2	537895,58	2187573,82
601	180°0'0"	2	537897,58	2187573,82
№ 41				
Кадастровый квартал:			56:14:0415017	
Кадастровый номер:			56:14:0415017:11	
Образуемый ЗУ:			56:14:0415017:11/чзу3	
Площадь кв.м.:			2763	
Правообладатель. Вид права:			безвозмездное пользование Маскимов А.В.	
Разрешенное использование:			для с/х использования	
Назначение (сооружение):			Обустройство скв. № 324	
№ точки	Дирекционный	Расстояние,	Координаты	
(сквозной)	угол	м	X	Y

605	2°2'50"	33,59	537817,37	2187489,03
606	2°2'43"	24,1	537818,57	2187522,60
607	2°2'0"	25,65	537819,43	2187546,68
497	1°56'6"	1,48	537820,34	2187572,31
498	271°59'35"	9,78	537820,39	2187573,79
499	272°17'26"	1,75	537810,62	2187574,13
608	181°41'5"	1,02	537808,87	2187574,20
609	92°13'52"	0,77	537808,84	2187573,18
610	171°26'8"	8,39	537809,61	2187573,15
611	91°38'12"	0,7	537810,86	2187564,85
612	181°39'9"	59,99	537811,56	2187564,83
613	271°39'8"	60	537809,83	2187504,86
614	1°39'42"	60,01	537749,85	2187506,59
615	91°39'39"	48,3	537751,59	2187566,57
616	11°57'58"	8,39	537799,87	2187565,17
617	91°32'53"	0,74	537801,61	2187573,38
618	1°37'16"	1,06	537802,35	2187573,36
619	272°18'14"	1,74	537802,38	2187574,42
502	272°0'47"	26,48	537800,64	2187574,49
503	272°0'32"	29,67	537774,18	2187575,42
620	182°1'39"	85,08	537744,53	2187576,46
621	91°48'44"	75,89	537741,52	2187491,43
605	2°2'50"	33,59	537817,37	2187489,03
№ 42				
Кадастровый квартал:			56:14:0415017	
Кадастровый номер:			56:14:0415017:11	
Образуемый ЗУ:			56:14:0415017:11/чзу4	
Площадь кв.м.:			950	
Правообладатель. Вид права:			безвозмездное пользование Маскимов А.В.	
Разрешенное использование:			для с/х использования	
Назначение (сооружение):			Подстанция трансформаторная комплектная к скважине №324	
№ точки	Дирекционный	Расстояние,	Координаты	
(сквозной)	угол	м	X	Y
622	4°33'39"	14,08	537867,14	2187555,70
522	4°34'50"	3,38	537868,26	2187569,74
523	267°21'2"	3,89	537868,53	2187573,11
623	357°25'24"	2	537864,64	2187572,93
624	87°21'58"	4,13	537864,55	2187574,93
526	4°36'0"	2,62	537868,68	2187575,12
508	4°34'42"	5,14	537868,89	2187577,73
625	274°31'13"	4,69	537869,30	2187582,85
626	181°49'29"	5,65	537864,62	2187583,22
627	181°53'33"	5,75	537864,44	2187577,57
628	271°53'39"	6,35	537864,25	2187571,82
629	2°4'57"	0,55	537857,90	2187572,03
630	271°52'27"	7,64	537857,92	2187572,58
631	1°45'45"	5,2	537850,28	2187572,83
632	271°44'9"	0,99	537850,44	2187578,03
633	181°58'8"	3,2	537849,45	2187578,06
634	272°2'43"	2,8	537849,34	2187574,86
635	1°58'30"	3,19	537846,54	2187574,96
636	91°25'56"	0,8	537846,65	2187578,15
637	1°46'24"	6,46	537847,45	2187578,13
638	274°35'8"	5,88	537847,65	2187584,59
639	184°37'1"	7,45	537841,79	2187585,06
495	184°29'38"	6	537841,19	2187577,63
496	271°51'17"	20,39	537840,72	2187571,65
497	182°2'0"	25,65	537820,34	2187572,31
607	60°56'17"	23,1	537819,43	2187546,68
640	94°34'14"	27,61	537839,62	2187557,90
622	4°33'39"	14,08	537867,14	2187555,70
№ 43				
Кадастровый квартал:			56:14:0415017	

Кадастровый номер:			56:14:0415017:11	
Образуемый ЗУ:			56:14:0415017:11/чзу5	
Площадь кв.м.:			48	
Правообладатель. Вид права:			безвозмездное пользование Маскимов А.В.	
Разрешенное использование:			для с/х использования	
Назначение (сооружение):			Подъездная дорога к скважине №324	
№ точки	Дирекционный	Расстояние,	Координаты	
(сквозной)	угол	м	X	Y
178	91°59'32"	2,3	537809,53	2187587,34
177	208°13'55"	1,69	537811,83	2187587,26
641	182°9'45"	7,16	537811,03	2187585,77
494	181°47'9"	4,49	537810,76	2187578,62
499	272°17'26"	1,75	537810,62	2187574,13
608	1°40'49"	11,59	537808,87	2187574,20
642	11°39'54"	1,58	537809,21	2187585,79
178	91°59'32"	2,3	537809,53	2187587,34
184	91°53'42"	2,72	537799,57	2187587,67
183	171°21'8"	2,66	537802,29	2187587,58
643	181°41'11"	10,53	537802,69	2187584,95
619	272°18'14"	1,74	537802,38	2187574,42
502	1°24'46"	4,46	537800,64	2187574,49
501	1°39'2"	5,9	537800,75	2187578,95
644	334°25'6"	3,13	537800,92	2187584,85
184	91°53'42"	2,72	537799,57	2187587,67
№ 44				
Кадастровый квартал:			56:14:0415017	
Кадастровый номер:			56:14:0415017:11	
Образуемый ЗУ:			56:14:0415017:11/чзу6	
Площадь кв.м.:			20	
Правообладатель. Вид права:			безвозмездное пользование Маскимов А.В.	
Разрешенное использование:			для с/х использования	
Назначение (сооружение):			Подъездная дорога к КТП скважины №324	
№ точки	Дирекционный	Расстояние,	Координаты	
(сквозной)	угол	м	X	Y
54	91°57'9"	5,28	537864,70	2187585,51
53	195°19'60"	2,57	537869,98	2187585,33
625	274°31'13"	4,69	537869,30	2187582,85
626	2°0'3"	2,29	537864,62	2187583,22
54	91°57'9"	5,28	537864,70	2187585,51
60	91°57'5"	5,87	537841,83	2187586,27
59	181°56'6"	1,48	537847,70	2187586,07
638	274°35'8"	5,88	537847,65	2187584,59
639	1°53'36"	1,21	537841,79	2187585,06
60	91°57'5"	5,87	537841,83	2187586,27
№ 45				
Кадастровый квартал:			56:14:0415017	
Кадастровый номер:			56:14:0415017:11	
Образуемый ЗУ:			56:14:0415017:11/чзу7	
Площадь кв.м.:			17603	
Правообладатель. Вид права:			безвозмездное пользование Маскимов А.В.	
Разрешенное использование:			для с/х использования	
Назначение (сооружение):			Трубопровод выкидной от скважины №324	
№ точки	Дирекционный	Расстояние,	Координаты	
(сквозной)	угол	м	X	Y
505	97°7'30"	0,08	538347,57	2187143,00
645	154°36'44"	2,61	538347,65	2187142,99
646	271°3'39"	1,08	538348,77	2187140,63
506	357°4'36"	2,35	538347,69	2187140,65
505	97°7'30"	0,08	538347,57	2187143,00
647	96°2'39"	21,37	538318,32	2187146,10

504	177°9'23"	3,02	538339,57	2187143,85
507	271°16'46"	21,5	538339,72	2187140,83
648	1°4'35"	4,79	538318,23	2187141,31
647	96°2'39"	21,37	538318,32	2187146,10
513	91°15'59"	7,69	538346,48	2187164,68
195	177°42'27"	23,25	538354,17	2187164,51
199	334°40'14"	8,09	538355,10	2187141,28
649	276°7'29"	4,41	538351,64	2187148,59
514	357°8'29"	15,64	538347,26	2187149,06
513	91°15'59"	7,69	538346,48	2187164,68
650	180°0'0"	1	538352,30	2187153,04
651	270°0'0"	0,99	538352,30	2187152,04
652	0°0'0"	1	538351,31	2187152,04
653	90°0'0"	0,99	538351,31	2187153,04
650	180°0'0"	1	538352,30	2187153,04
510	147°3'38"	23,08	538313,82	2187510,86
654	177°5'18"	22,05	538326,37	2187491,49
511	341°43'23"	43,59	538327,49	2187469,47
510	147°3'38"	23,08	538313,82	2187510,86
522	91°52'38"	422,52	537868,26	2187569,74
521	161°44'1"	106,46	538290,55	2187555,90
520	177°7'4"	305,29	538323,92	2187454,80
519	276°5'0"	20,95	538339,27	2187149,90
655	1°7'17"	18,39	538318,44	2187152,12
656	357°3'50"	313,74	538318,80	2187170,51
657	327°3'50"	62,59	538302,73	2187483,84
658	267°5'30"	7,49	538268,70	2187536,37
659	272°0'5"	385,69	538261,22	2187535,99
660	242°0'9"	57,6	537875,77	2187549,46
661	271°37'35"	6,34	537824,91	2187522,42
606	2°2'43"	24,1	537818,57	2187522,60
607	60°56'17"	23,1	537819,43	2187546,68
640	94°34'14"	27,61	537839,62	2187557,90
622	4°33'39"	14,08	537867,14	2187555,70
522	91°52'38"	422,52	537868,26	2187569,74
662	161°12'0"	0,99	537873,01	2187563,14
663	251°23'4"	1	537873,33	2187562,20
664	341°23'4"	1	537872,38	2187561,88
665	71°55'40"	1	537872,06	2187562,83
662	161°12'0"	0,99	537873,01	2187563,14
666	171°57'3"	1	537822,36	2187536,06
667	261°17'52"	0,99	537822,50	2187535,07
668	351°23'4"	1	537821,52	2187534,92
669	81°23'4"	1	537821,37	2187535,91
666	171°57'3"	1	537822,36	2187536,06
670	150°36'40"	1	537830,79	2187539,72
671	240°6'49"	1	537831,28	2187538,85
672	330°36'40"	1	537830,41	2187538,35
673	60°6'49"	1	537829,92	2187539,22
670	150°36'40"	1	537830,79	2187539,72
674	120°40'8"	1	538275,34	2187550,25
675	210°40'8"	1	538276,20	2187549,74
676	301°9'33"	1	538275,69	2187548,88
677	30°57'50"	0,99	538274,83	2187549,40
674	120°40'8"	1	538275,34	2187550,25

678	137°25'10"	1	538331,23	2187154,42
679	227°50'32"	1	538331,91	2187153,68
680	317°25'10"	1	538331,17	2187153,01
681	47°50'32"	1	538330,49	2187153,75
678	137°25'10"	1	538331,23	2187154,42
№ 46				
Кадастровый квартал:			56:14:0415017	
Кадастровый номер:			56:14:0415017:11	
Образуемый ЗУ:			56:14:0415017:11:ЗУ1	
Площадь кв.м.:			2	
Правообладатель. Вид права:			безвозмездное пользование Маскимов А.В.	
Разрешенное использование:			для с/х использования	
Назначение (сооружение):			Контрольно измерительный пункт скважины №324	
№ точки	Дирекционный	Расстояние,	Координаты	
(сквозной)	угол	м	X	Y
650	180°0'0"	1	538352,30	2187153,04
651	270°0'0"	0,99	538352,30	2187152,04
652	0°0'0"	1	538351,31	2187152,04
653	90°0'0"	0,99	538351,31	2187153,04
650	180°0'0"	1	538352,30	2187153,04
670	150°36'40"	1	537830,79	2187539,72
671	240°6'49"	1	537831,28	2187538,85
672	330°36'40"	1	537830,41	2187538,35
673	60°6'49"	1	537829,92	2187539,22
670	150°36'40"	1	537830,79	2187539,72
№ 47				
Кадастровый квартал:			56:14:0415017	
Кадастровый номер:			56:14:0415017:11	
Образуемый ЗУ:			56:14:0415017:11:ЗУ2	
Площадь кв.м.:			5	
Правообладатель. Вид права:			безвозмездное пользование Маскимов А.В.	
Разрешенное использование:			для с/х использования	
Назначение (сооружение):			Опознавательный знак скважины № 324	
№ точки	Дирекционный	Расстояние,	Координаты	
(сквозной)	угол	м	X	Y
678	137°25'10"	1	538331,23	2187154,42
679	227°50'32"	1	538331,91	2187153,68
680	317°25'10"	1	538331,17	2187153,01
681	47°50'32"	1	538330,49	2187153,75
678	137°25'10"	1	538331,23	2187154,42
554	154°27'45"	1	538315,66	2187488,75
555	244°27'45"	1	538316,09	2187487,85
556	334°27'45"	1	538315,19	2187487,42
557	64°27'45"	1	538314,76	2187488,32
554	154°27'45"	1	538315,66	2187488,75
666	171°57'3"	1	537822,36	2187536,06
667	261°17'52"	0,99	537822,50	2187535,07
668	351°23'4"	1	537821,52	2187534,92
669	81°23'4"	1	537821,37	2187535,91
666	171°57'3"	1	537822,36	2187536,06
674	120°40'8"	1	538275,34	2187550,25
675	210°40'8"	1	538276,20	2187549,74
676	301°9'33"	1	538275,69	2187548,88
677	30°57'50"	0,99	538274,83	2187549,40
674	120°40'8"	1	538275,34	2187550,25
662	161°12'0"	0,99	537873,01	2187563,14
663	251°23'4"	1	537873,33	2187562,20

664	341°23'4"	1	537872,38	2187561,88
665	71°55'40"	1	537872,06	2187562,83
662	161°12'0"	0,99	537873,01	2187563,14
№ 48				
Кадастровый квартал:			56:14:0415017	
Кадастровый номер:			56:14:0415017:11	
Образуемый ЗУ:			56:14:0415017:11:ЗУ3	
Площадь кв.м.:			146	
Правообладатель. Вид права:			безвозмездное пользование Маскимов А.В.	
Разрешенное использование:			для с/х использования	
Назначение (сооружение):			Опора ВЛ-6кВ	
№ точки	Дирекционный	Расстояние,	Координаты	
(сквозной)	угол	м	X	Y
516	175°48'34"	5,06	538343,83	2187154,43
515	275°56'7"	2,03	538344,20	2187149,38
518	355°43'56"	4,7	538342,18	2187149,59
517	85°42'39"	2,01	538341,83	2187154,28
516	175°48'34"	5,06	538343,83	2187154,43
527	176°50'10"	1,99	538341,98	2187194,42
528	267°8'15"	2	538342,09	2187192,43
529	357°7'24"	1,99	538340,09	2187192,33
530	87°7'24"	1,99	538339,99	2187194,32
527	176°50'10"	1,99	538341,98	2187194,42
531	177°7'24"	1,99	538339,73	2187239,40
532	267°8'15"	2	538339,83	2187237,41
533	357°7'24"	1,99	538337,83	2187237,31
534	87°8'15"	2	538337,73	2187239,30
531	177°7'24"	1,99	538339,73	2187239,40
535	177°8'15"	2	538337,47	2187284,41
536	267°8'15"	2	538337,57	2187282,41
537	357°8'15"	2	538335,57	2187282,31
538	87°8'15"	2	538335,47	2187284,31
535	177°8'15"	2	538337,47	2187284,41
539	177°8'15"	2	538335,21	2187329,34
540	267°7'24"	1,99	538335,31	2187327,34
541	357°8'15"	2	538333,32	2187327,24
542	87°7'24"	1,99	538333,22	2187329,24
539	177°8'15"	2	538335,21	2187329,34
543	177°8'15"	2	538332,96	2187374,27
544	267°8'15"	2	538333,06	2187372,27
545	357°8'15"	2	538331,06	2187372,17
546	87°8'15"	2	538330,96	2187374,17
543	177°8'15"	2	538332,96	2187374,27
547	177°8'15"	2	538330,71	2187419,20
548	267°8'15"	2	538330,81	2187417,20
549	357°8'15"	2	538328,81	2187417,10
550	87°8'15"	2	538328,71	2187419,10
547	177°8'15"	2	538330,71	2187419,20
551	126°10'13"	7,37	538322,91	2187460,11
552	209°39'29"	7,38	538328,86	2187455,76
553	347°56'4"	11	538325,21	2187449,35
551	126°10'13"	7,37	538322,91	2187460,11
558	161°39'20"	2	538316,18	2187494,14
559	251°55'40"	2	538316,81	2187492,24
560	341°39'20"	2	538314,91	2187491,62

561	71°55'40"	2	538314,28	2187493,52
558	161°39'20"	2	538316,18	2187494,14
562	161°39'20"	2	538305,52	2187526,87
563	251°55'40"	2	538306,15	2187524,97
564	341°39'20"	2	538304,25	2187524,35
565	71°55'40"	2	538303,62	2187526,25
562	161°39'20"	2	538305,52	2187526,87
566	169°55'28"	7,37	538294,09	2187560,60
567	308°7'51"	11	538295,38	2187553,34
568	86°20'46"	7,37	538286,73	2187560,13
566	169°55'28"	7,37	538294,09	2187560,60
569	180°0'0"	2	538257,39	2187562,03
570	270°0'0"	2	538257,39	2187560,03
571	0°0'0"	2	538255,39	2187560,03
572	90°0'0"	2	538255,39	2187562,03
569	180°0'0"	2	538257,39	2187562,03
573	180°0'0"	2	538212,38	2187563,50
574	270°0'0"	2	538212,38	2187561,50
575	0°0'0"	2	538210,38	2187561,50
576	90°0'0"	2	538210,38	2187563,50
573	180°0'0"	2	538212,38	2187563,50
577	180°0'0"	2	538167,30	2187564,98
578	270°0'0"	2	538167,30	2187562,98
579	0°0'0"	2	538165,30	2187562,98
580	90°0'0"	2	538165,30	2187564,98
577	180°0'0"	2	538167,30	2187564,98
581	180°0'0"	2	538122,45	2187566,45
582	270°0'0"	2	538122,45	2187564,45
583	0°0'0"	2	538120,45	2187564,45
584	90°0'0"	2	538120,45	2187566,45
581	180°0'0"	2	538122,45	2187566,45
585	180°0'0"	2	538077,39	2187567,93
586	270°0'0"	2	538077,39	2187565,93
587	0°0'0"	2	538075,39	2187565,93
588	90°0'0"	2	538075,39	2187567,93
585	180°0'0"	2	538077,39	2187567,93
589	180°0'0"	2	538032,42	2187569,40
590	270°0'0"	2	538032,42	2187567,40
591	0°0'0"	2	538030,42	2187567,40
592	90°0'0"	2	538030,42	2187569,40
589	180°0'0"	2	538032,42	2187569,40
593	180°0'0"	2	537987,53	2187570,87
594	270°0'0"	2	537987,53	2187568,87
595	0°0'0"	2	537985,53	2187568,87
596	90°0'0"	2	537985,53	2187570,87
593	180°0'0"	2	537987,53	2187570,87
597	180°0'0"	2	537942,52	2187572,34
598	270°0'0"	2	537942,52	2187570,34
599	0°0'0"	2	537940,52	2187570,34
600	90°0'0"	2	537940,52	2187572,34
597	180°0'0"	2	537942,52	2187572,34
601	180°0'0"	2	537897,58	2187573,82

602	270°0'0"	2	537897,58	2187571,82
603	0°0'0"	2	537895,58	2187571,82
604	90°0'0"	2	537895,58	2187573,82
601	180°0'0"	2	537897,58	2187573,82
525	177°25'24"	2	537871,54	2187575,25
524	267°24'51"	3,1	537871,63	2187573,25
523	267°21'2"	3,89	537868,53	2187573,11
623	357°25'24"	2	537864,64	2187572,93
624	87°21'58"	4,13	537864,55	2187574,93
526	87°23'51"	2,86	537868,68	2187575,12
525	177°25'24"	2	537871,54	2187575,25
№ 49				
Кадастровый квартал:			56:14:0415017	
Кадастровый номер:			56:14:0415017:11	
Образуемый ЗУ:			56:14:0415017:11:ЗУ4	
Площадь кв.м.:			3600	
Правообладатель. Вид права:			безвозмездное пользование Маскимов А.В.	
Разрешенное использование:			для с/х использования	
Назначение (сооружение):			Площадка под эксплуатацию скв. №324	
№ точки	Дирекционный	Расстояние,	Координаты	
(сквозной)	угол	м	X	Y
613	1°39'9"	59,99	537809,83	2187504,86
612	271°38'12"	0,7	537811,56	2187564,83
611	271°40'4"	10,99	537810,86	2187564,85
616	271°39'39"	48,3	537799,87	2187565,17
615	181°39'42"	60,01	537751,59	2187566,57
614	91°39'8"	60	537749,85	2187506,59
613	1°39'9"	59,99	537809,83	2187504,86
№ 50				
Кадастровый квартал:			56:14:0415017	
Кадастровый номер:			56:14:0415017:11	
Образуемый ЗУ:			56:14:0415017:11:ЗУ5	
Площадь кв.м.:			76	
Правообладатель. Вид права:			безвозмездное пользование Маскимов А.В.	
Разрешенное использование:			для с/х использования	
Назначение (сооружение):			Подстанция трансформаторная комплектная к скважине №324	
№ точки	Дирекционный	Расстояние,	Координаты	
(сквозной)	угол	м	X	Y
628	1°53'33"	5,75	537864,25	2187571,82
627	271°52'55"	14,01	537864,44	2187577,57
632	181°45'45"	5,2	537850,44	2187578,03
631	91°52'27"	7,64	537850,28	2187572,83
630	182°4'57"	0,55	537857,92	2187572,58
629	91°53'39"	6,35	537857,90	2187572,03
628	1°53'33"	5,75	537864,25	2187571,82
№ 51				
Кадастровый квартал:			56:14:0415017	
Кадастровый номер:			56:14:0415017:11	
Образуемый ЗУ:			56:14:0415017:11:ЗУ6	
Площадь кв.м.:			135	
Правообладатель. Вид права:			безвозмездное пользование Маскимов А.В.	
Разрешенное использование:			для с/х использования	
Назначение (сооружение):			Подъездная дорога к КТП скважины №324	
№ точки	Дирекционный	Расстояние,	Координаты	
(сквозной)	угол	м	X	Y
54	271°53'12"	17,01	537864,70	2187585,51
59	181°56'6"	1,48	537847,70	2187586,07
638	181°46'24"	6,46	537847,65	2187584,59
637	92°0'16"	2	537847,45	2187578,13
633	91°44'9"	0,99	537849,45	2187578,06
632	91°52'55"	14,01	537850,44	2187578,03
627	1°49'29"	5,65	537864,44	2187577,57

626	2°0'3"	2,29	537864,62	2187583,22
54	271°53'12"	17,01	537864,70	2187585,51
№ 52				
Кадастровый квартал:			56:14:0415017	
Кадастровый номер:			56:14:0415017:11	
Образуемый ЗУ:			56:14:0415017:11:ЗУ7	
Площадь кв.м.:			171	
Правообладатель. Вид права:			безвозмездное пользование Маскимов А.В.	
Разрешенное использование:			для с/х использования	
Назначение (сооружение):			Подъездная дорога к скважине №324	
№ точки	Дирекционный	Расстояние,	Координаты	
(сквозной)	угол	м	X	Y
183	91°53'55"	7,24	537802,29	2187587,58
178	191°39'54"	1,58	537809,53	2187587,34
642	181°40'49"	11,59	537809,21	2187585,79
608	181°41'5"	1,02	537808,87	2187574,20
609	92°13'52"	0,77	537808,84	2187573,18
610	171°26'8"	8,39	537809,61	2187573,15
611	271°40'4"	10,99	537810,86	2187564,85
616	11°57'58"	8,39	537799,87	2187565,17
617	91°32'53"	0,74	537801,61	2187573,38
618	1°37'16"	1,06	537802,35	2187573,36
619	1°41'11"	10,53	537802,38	2187574,42
643	351°21'8"	2,66	537802,69	2187584,95
183	91°53'55"	7,24	537802,29	2187587,58
№ 53				
Кадастровый квартал:			56:14:0415017	
Кадастровый номер:			56:14:0415017:11	
Образуемый ЗУ:			56:14:0415017:11:ЗУ8	
Площадь кв.м.:			9	
Правообладатель. Вид права:			безвозмездное пользование Маскимов А.В.	
Разрешенное использование:			для с/х использования	
Назначение (сооружение):			Радиомачта скважины № 324	
№ точки	Дирекционный	Расстояние,	Координаты	
(сквозной)	угол	м	X	Y
634	1°58'8"	3,2	537849,34	2187574,86
633	272°0'16"	2	537849,45	2187578,06
637	271°25'56"	0,8	537847,45	2187578,13
636	181°58'30"	3,19	537846,65	2187578,15
635	92°2'43"	2,8	537846,54	2187574,96
634	1°58'8"	3,2	537849,34	2187574,86

РАЗДЕЛ 6. Основная часть проекта межевания территории. Чертеж межевания территории

N
W E
S

Ситуационный план

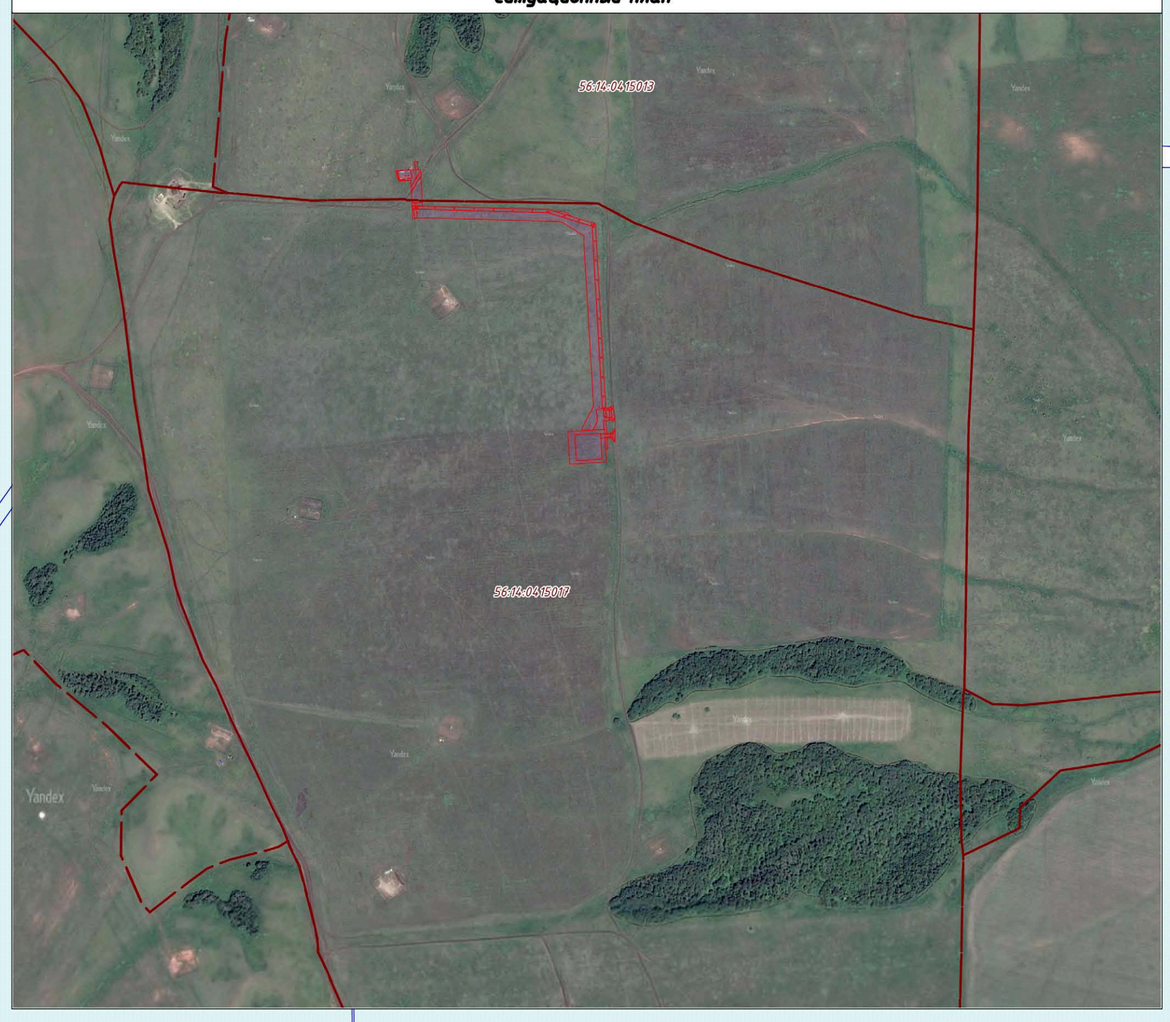

56:14:0415013:13/чзу1
56:14:0415013:6
56:14:0415013:13
56:14:0415013:13:ЗУ2
56:14:0415017:ЗУ7
56:14:0415013:6
56:14:0000000:2124/чзу1
56:14:0415013:13:ЗУ2
56:14:0000000:2124
56:14:0415013:13:ЗУ1
56:14:0415013:13:ЗУ1
56:14:0415013:13/чзу2
56:14:0415013:14/чзу1
56:14:0415013
56:14:0000000:2124
56:14:0415017
56:14:0415017:11:ЗУ1
56:14:0415017:11/чзу7
56:14:0415017:11/чзу7
56:14:0415017:11/чзу2
56:14:0415017:11
56:14:0415017:11:ЗУ3
56:14:0415017:11/чзу7
56:14:0415017:11
56:14:0415017:11:ЗУ3
56:14:0415017:11:ЗУ3
56:14:0415017:6
56:14:0415017:11:ЗУ2
56:14:0415017:11:ЗУ3
56:14:0415017:11:ЗУ3
56:14:0415017:11:ЗУ3
56:14:0415017:11:ЗУ3
56:14:0415017:11/чзу7
56:14:0415017:11:ЗУ2
56:14:0415017:11:ЗУ3
56:14:0415017:11:ЗУ3
56:14:0415017:11:ЗУ3
56:14:0415017:11:ЗУ3
56:14:0415017:11:ЗУ3
56:14:0415017:11:ЗУ3
56:14:0415017:11:ЗУ3
56:14:0415017:11:ЗУ3
56:14:0415017:11:ЗУ2
56:14:0415017:11:ЗУ3
56:14:0415017:11:ЗУ3
56:14:0415017:11/чзу2
56:14:0415017:11:ЗУ3
56:14:0415017:11/чзу7
56:14:0415017:11:ЗУ3
56:14:0415017:11:ЗУ3
56:14:0415017:11:ЗУ3
56:14:0415017:11:ЗУ3
56:14:0415017:11/чзу6
56:14:0415017:10/чзу1
56:14:0415017:11:ЗУ2
56:14:0415017:11:ЗУ6
56:14:0415017:ЗУ13
56:14:0415017:11:ЗУ5
56:14:0415017:11:ЗУ8
56:14:0415017:10:ЗУ1
56:14:0415017:11/чзу4
56:14:0415017:ЗУ4
56:14:0415017:11:ЗУ1
56:14:0415017:11/чзу6
56:14:0415017:11:ЗУ2
56:14:0415017:11/чзу1
56:14:0415017:10/чзу2
56:14:0415017:11/чзу3
56:14:0415017:10:ЗУ2
56:14:0415017:11:ЗУ4
56:14:0415017:ЗУ14
56:14:0415017:11/чзу5
56:14:0415017:11:ЗУ7
56:14:0415017:ЗУ6
56:14:0415017:11/чзу1
56:14:0415017:11
56:14:0415017:10
56:14:0415017

Оренбургская область
Красногвардейский район
Кинзельский сельсовет

Условные обозначения:

- границы кадастровых кварталов;
- границы земельных участков в соответствии с Единым государственным реестром недвижимости;
- границы образуемых земельных участков, предоставляемых в краткосрочное пользование;
- границы образуемых земельных участков, предоставляемых в долгосрочное пользование;
- граница территории, в отношении которой осуществляется подготовка проекта межевания;
- нефтепроводы;
- линии электропередачи 6-10 кВ;
- кабели электрохимической защиты и заземления кабели силовые, кабели КИПиА в траншее;
- проектируемая скважина

1. Чертеж межевания территории разработан в составе 2 листов (том 3 раздел 6).

2. Существующие (ранее установленные) красные линии, подлежащие отмене красные линии в границах территории, в отношении которой осуществляется подготовка проекта межевания отсутствуют

3. Площади, виды разрешенного использования образуемых земельных участков, перечни координат поворотных точек их границ представлены в разделе 5 настоящего проекта.

4. Границы зон действия публичных сервитутов не отображены в связи с отсутствием сведений о зарегистрированных границах действия указанных обременений в Едином государственном реестре недвижимости.

5. Настоящим проектом не предусматривается образование земельных участков, которые в дальнейшем могут быть отнесены к территориям общего пользования.

6. Настоящим проектом не предусматривается образование земельных участков, предполагаемых к изъятию для государственных и муниципальных нужд.

M 1:2000

Изм.	Кол.уч.	Лист	№ док.	Подпись	Дата	6659П-П-023.000.000-ДПТ-03-Ч-001			
						«Сбор нефти и газа со скважин №№ 324, 377 Горного месторождения» в границах МО Кинзельский сельсовет Красногвардейского района Оренбургской области			
Разработал		Вердиев			04.20	Раздел 6. Основная часть проекта межевания территории.	Стадия	Лист	Листов
Проверил							П	1	2
Нач.отдела		Явкина			04.20				
Н.контроль						Чертеж межевания территории	САМАРАНИПИНЕФТЬ		
ГИП		Леонов			04.20				

Формат А1

Ситуационный план

N
W
E
S

56:14:0415017:3У3
56:14:0415017:3У2
56:14:0415017:7
56:14:0415017:7
56:14:0415017:3У12
56:14:0415017:3У9
56:14:0415017:3У10
56:14:0415017:3У1
56:14:0415017:3У5
56:14:0415017:3У5
56:14:0415017
56:14:0415017:3У10
56:14:0415017:3У15
56:14:0415017:3У11
56:14:0415017:3У2
56:14:0415017:3У10
56:14:0415017:3У10
56:14:0415017:3У10
56:14:0415017:3У9
56:14:0415017:3У8

Оренбургская область
Красногвардейский район
Кинзельский сельсовет

56:14:0415017:3У10
56:14:0415017:3У9
56:14:0415017:3У10
56:14:0415017:3У9
56:14:0415017:3У10
56:14:0415017:7
56:14:0415017:3У10
56:14:0415017:3У10
56:14:0415017:3У9
56:14:0415017:3У10
56:14:0415017:3У10
56:14:0415017:3У8
56:14:0415017:3У9
56:14:0415017:3У10
56:14:0415017
56:14:0415016:14/чзу1
56:14:0415017:7
56:14:0415016:13/чзу1
56:14:0415016:14
56:14:0415016:13/чзу2
56:14:0415016:14:ЗУ2
56:14:0415016:5
56:14:0415016:14:ЗУ2
56:14:0415016:5
56:14:0415016:14:ЗУ2
56:14:0415016:13
56:14:0415016:14:ЗУ2
56:14:0415016:14:ЗУ2
56:14:0415016:14:ЗУ2
56:14:0415016:14
56:14:0415016:13/чзу2
56:14:0415016:15
56:14:0415016:15/чзу1
56:14:0415016:14:ЗУ2
56:14:0415016:14:ЗУ2
56:14:0415016:14:ЗУ1
56:14:0415016:14:ЗУ1
56:14:0415016:14:ЗУ1
56:14:0415016:14:ЗУ1
56:14:0415016:14/чзу2
56:14:0415016:14:ЗУ1
56:14:0415016:14:ЗУ1
56:14:0415016:14:ЗУ1

Условные обозначения:

- границы кадастровых кварталов;
- границы земельных участков в соответствии с Единым государственным реестром недвижимости;
- границы образуемых земельных участков, предоставляемых в краткосрочное пользование;
- границы образуемых земельных участков, предоставляемых в долгосрочное пользование;
- граница территории, в отношении которой осуществляется подготовка проекта межевания;
- нефтепроводы;
- линии электропередачи 6-10 кВ;
- кабели электрохимической защиты и заземления кабели силовые, кабели КИПиА в траншее;
- проектируемая скважина

1. Чертеж межевания территории разработан в составе 2 листов (том 3 раздел 6).

2. Существующие (ранее установленные) красные линии, подлежащие отмене красные линии в границах территории, в отношении которой осуществляется подготовка проекта межевания отсутствуют

3. Площади, виды разрешенного использования образуемых земельных участков, перечни координат поворотных точек их границ представлены в разделе 5 настоящего проекта.

4. Границы зон действия публичных сервитутов не отображены в связи с отсутствием сведений о зарегистрированных границах действия указанных обременений в Едином государственном реестре недвижимости.

5. Настоящим проектом не предусматривается образование земельных участков, которые в дальнейшем могут быть отнесены к территориям общего пользования.

6. Настоящим проектом не предусматривается образование земельных участков, предполагаемых к изъятию для государственных и муниципальных нужд.

						6659П-П-023.000.000-ДПТ-03-Ч-002	
						«Сбор нефти и газа со скважин №№ 324, 377 Горного месторождения» в границах МО Кинзельский сельсовет Красногвардейского района Оренбургской области	
Изм.	Кол.уч.	Лист	№ док.	Подпись	Дата		
Разработал		Вердиев			04.20	Раздел 6. Основная часть проекта межевания территории.	Стадия: П; Лист: 2; Листов: 2
Проверил							
Нач.отдела		Явкина			04.20		
Н.контроль						Чертеж межевания территории	САМАРАНИПИНЕФТЬ
ГИП		Леонов			04.20		

М 1:2000

Формат А1

РАЗДЕЛ 7. Материалы по обоснованию проекта межевания территории

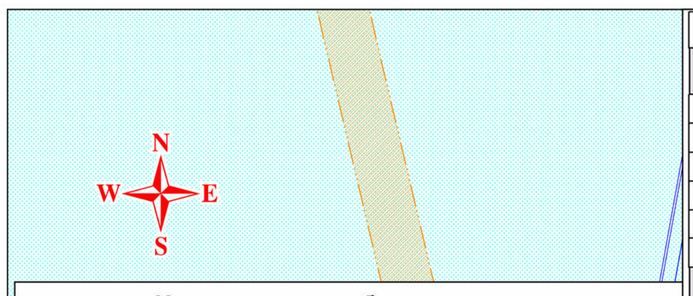

Условные обозначения

Сущ.	Строящ.	
Территориальные границы		
		Района (согласно карты установления границ от 2004г.)
		Сельского поселения (согласно карты установления границ муниципальных образований от 2004г.)
		Населённого пункта (согласно генерального плана совмещённого с ПДН от 1991г.)
Территории		
		Градостроительного использования
Сущ.	Планир.	
Зоны с особыми условиями использования		
		Санитарно-защитные
		Охранные
		Водоохранные
Территории, подверженные риску возникновения чрезвычайных ситуаций природного и техногенного характера		
		При 1% паводке

Сущ.	Строящ.	
ОКС газоснабжения		
		Межпоселковый газопровод
		Газорегуляторный пункт ГРП)
		Скважина газовая
		Установка подготовки газа к транспортировке
		Газопровод попутный нефти и газа
ОКС нефтеснабжения		
		Нефтепровод прочий
		Скважина нефтяная
		Нефтехранилище
		Дожимная насосная станция
		Установка предварительного сброса воды
Объекты капитального строительства		
ОКС сельскохозяйственного назначения		
1		Ферма КРС
2		Зернохранилище
3		Мельница
ОКС производственного и коммунально-складского хозяйства		
		Склад ГСМ

Сущ.	Строящ.	
ОКС специального назначения		
4		Кладбище действующее
5		Кладбище закрытое
6		Свалка
7		Скотомогильник действующий
Особо охраняемые территории		
		гора Ванякина Шишка
		гора Меркедоновка

Зона планируемого размещения линейного объекта АО "Оренбургнефть" (6659П) на карте зон с особыми условиями использования территорий и территорий,подверженных риску возникновения ЧС в МО Кинзельский сельсовет

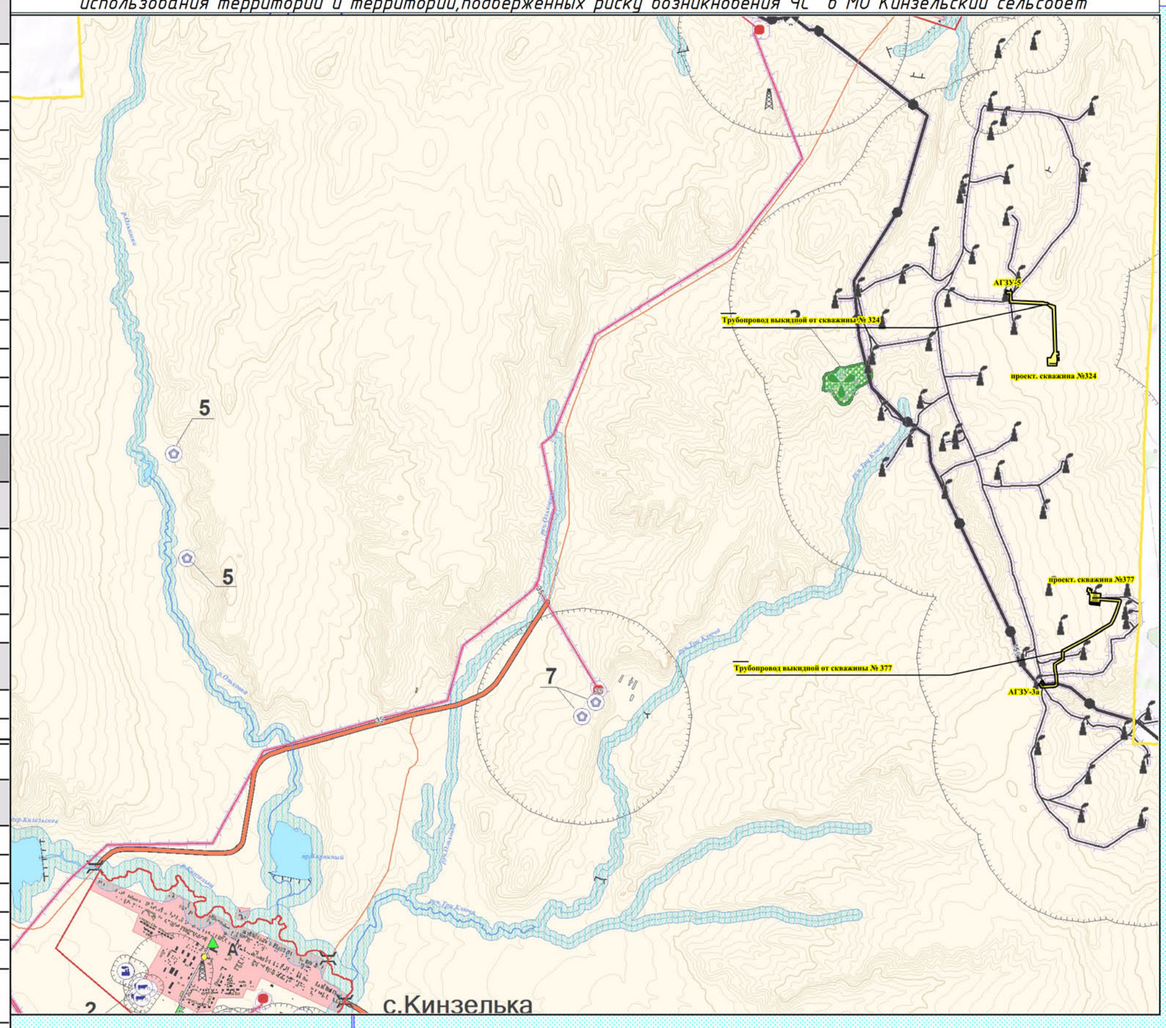

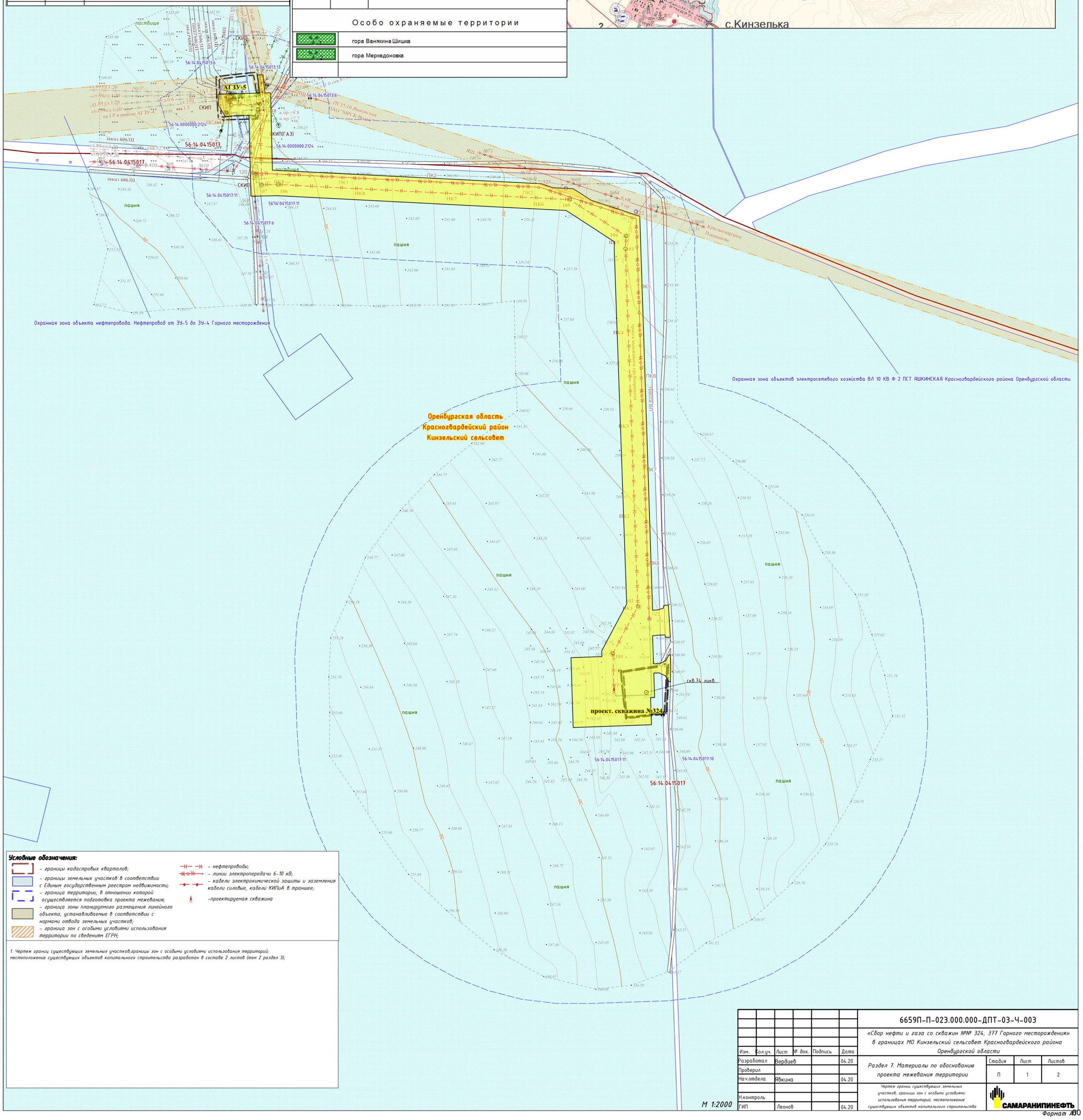

Условные обозначения:

- границы кадастровых кварталов;
- границы земельных участков в соответствии с Единым государственным реестром недвижимости;
- граница территории, в отношении которой осуществляется подготовка проекта межевания;
- граница зоны планируемого размещения линейного объекта, устанавливаемые в соответствии с нормами отвода земельных участков;
- граница зон с особыми условиями использования территории по сведениям ЕГРН;
- нефтепроводы;
- линии электропередачи 6-10 кВ;
- кабели электрохимической защиты и заземления кабели силовые, кабели КИПиА в траншее;
- проектируемая скважина

1. Чертеж границ существующих земельных участков;границы зон с особыми условиями использования территорий; местоположение существующих объектов капитального строительства разработан в составе 2 листов (том 2 раздел 3);

М 1:2000

Изм.	Кол.уч.	Лист	№ док.	Подпись	Дата
Разработал		Вердиев			04.20
Проверил					
Нач.отдела		Явкина			04.20
Н.контроль					
ГИП		Леонов			04.20

6659П-П-023.000.000-ДПТ-03-Ч-003

«Сбор нефти и газа со скважин №№ 324, 377 Горного месторождения» в границах МО Кинзельский сельсовет Красногвардейского района Оренбургской области

Раздел 7. Материалы по обоснованию проекта межевания территории

Стадия	Лист	Листов
П	1	2

Чертеж границ существующих земельных участков; границы зон с особыми условиями использования территорий; местоположение существующих объектов капитального строительства

САМАРАНИПИНЕФТЬ

Формат А0

Условные обозначения

Сущ.	Строящ.	
Территориальные границы		
		Района (согласно карты установления границ от 2004г.)
		Сельского поселения (согласно карты установления границ муниципальных образований от 2004г.)
		Населённого пункта (согласно генерального плана совмещённого с ПДН от 1991г.)
Территории		
		Градостроительного использования
Сущ.	Планир.	
Зоны с особыми условиями использования		
		Санитарно-защитные
		Охранные
		Водоохранные
Территории, подверженные риску возникновения чрезвычайных ситуаций природного и техногенного характера		
		При 1% паводке

Сущ.	Строящ.	
ОКС газоснабжения		
		Межпоселковый газопровод
		Газорегуляторный пункт ГРП)
		Скважина газовая
		Установка подготовки газа к транспортировке
		Газопровод попутный нефти и газа
ОКС нефтеснабжения		
		Нефтепровод прочий
		Скважина нефтяная
		Нефтехранилище
		Дожимная насосная станция
		Установка предварительного сброса воды
Объекты капитального строительства		
ОКС сельскохозяйственного назначения		
1		Ферма КРС
2		Зернохранилище
3		Мельница
ОКС производственного и коммунально-складского хозяйства		
		Склад ГСМ

Сущ.	Строящ.	
ОКС специального назначения		
4		Кладбище действующее
5		Кладбище закрытое
6		Свалка
7		Скотомогильник действующий

Особо охраняемые территории

	гора Ванякина Шишка
	гора Меркедоновка

Зона планируемого размещения линейного объекта АО "Оренбургнефть" (6659П) на карте зон с особыми условиями использования территорий и территорий,подверженных риску возникновения ЧС в МО Кинзельский сельсовет

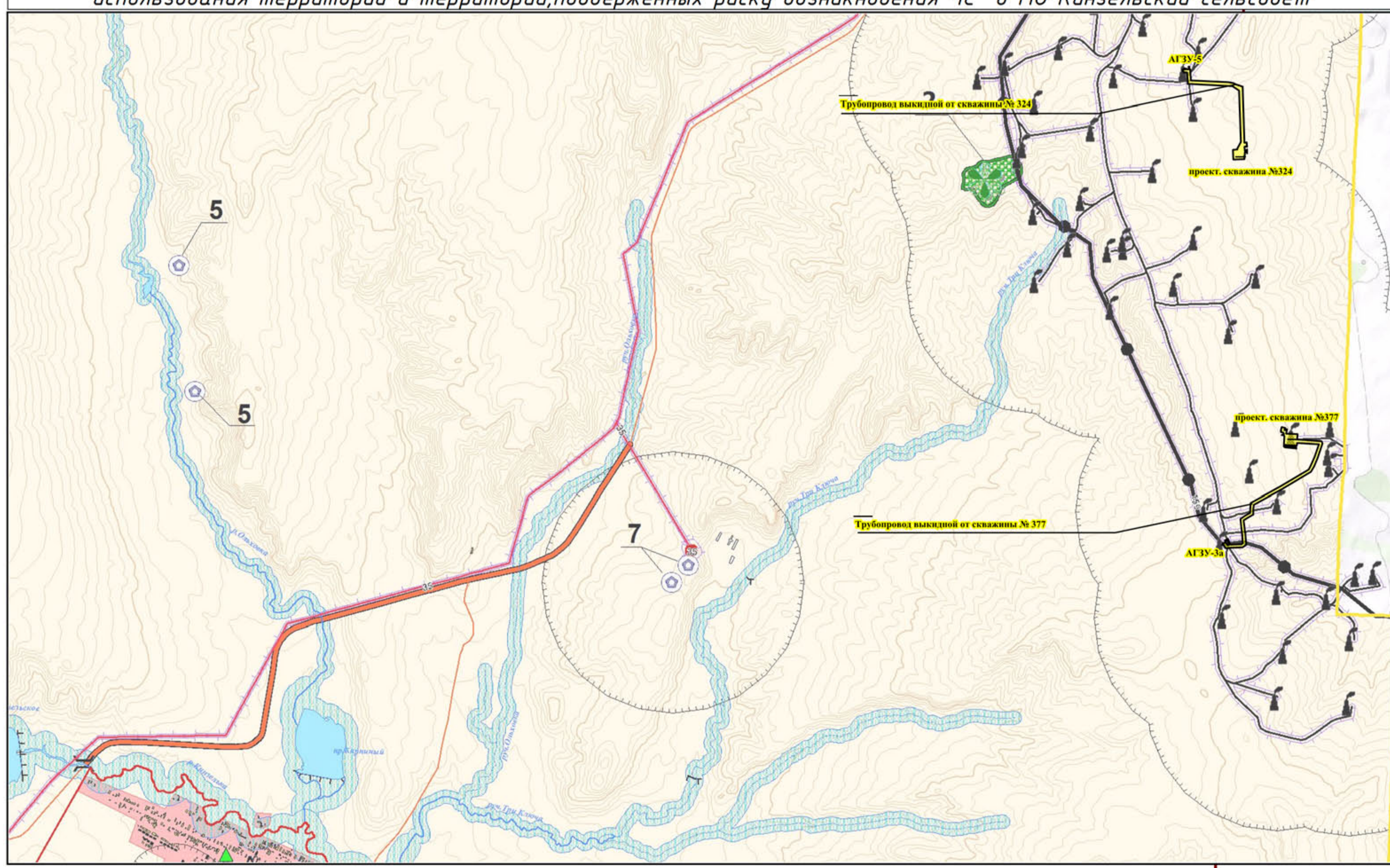

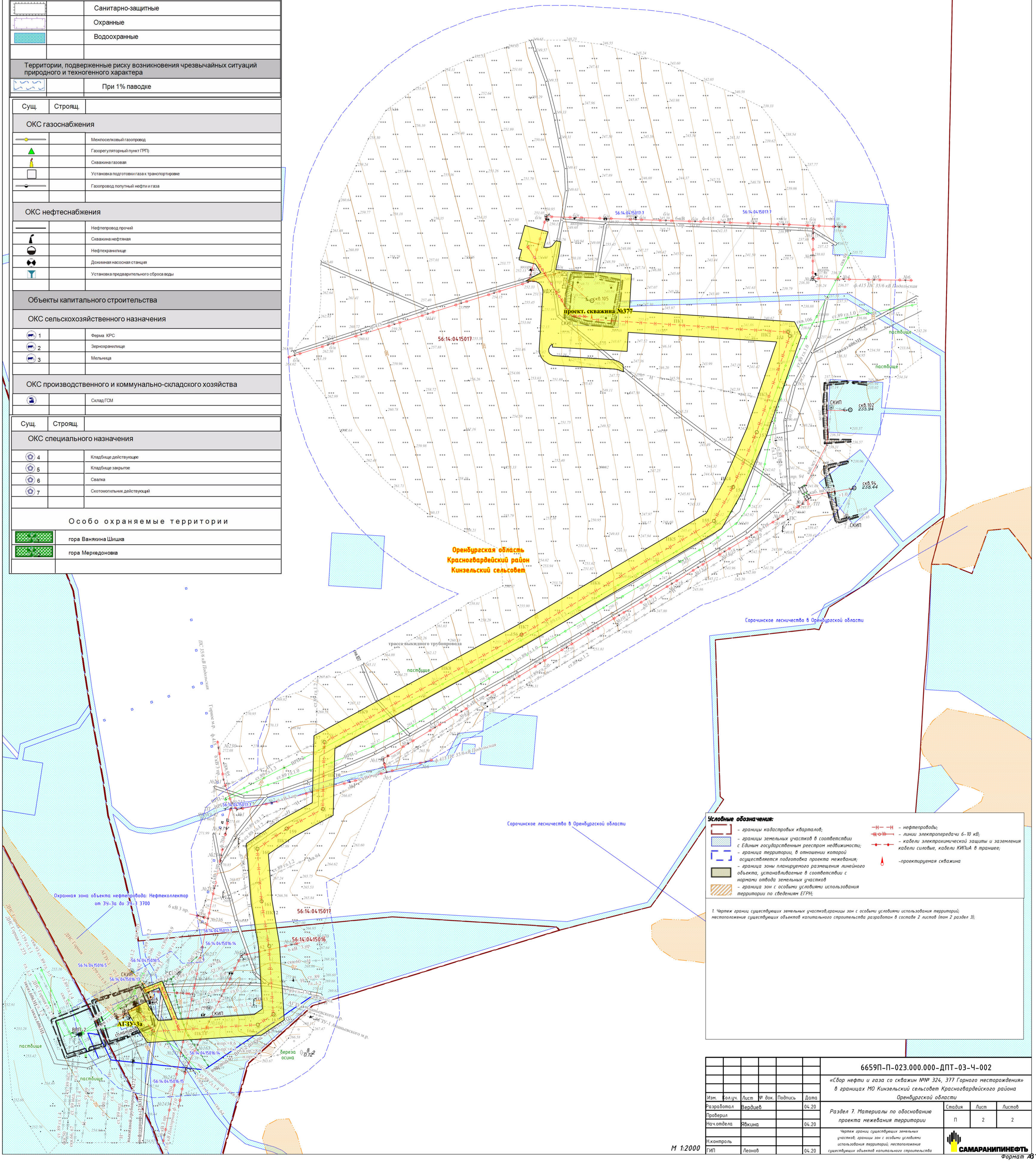

Условные обозначения:

- границы кадастровых кварталов;
- границы земельных участков в соответствии с Единым государственным реестром недвижимости;
- граница территории, в отношении которой осуществляется подготовка проекта межевания;
- граница зоны планируемого размещения линейного объекта, устанавливаемые в соответствии с нормами отвода земельных участков
- граница зон с особыми условиями использования территории по сведениям ЕГРН;
- нефтепроводы;
- линии электропередачи 6-10 кВ;
- кабели электрохимической защиты и заземления кабели силовые, кабели КИПиА в траншее;
- проектируемая скважина

1. Чертеж границ существующих земельных участков;границы зон с особыми условиями использования территорий; местоположение существующих объектов капитального строительства разработан в составе 2 листов (том 2 раздел 3);

М 1:2000

						6659П-П-023.000.000-ДПТ-03-Ч-002
						«Сбор нефти и газа со скважин №№ 324, 377 Горного месторождения» в границах МО Кинзельский сельсовет Красногвардейского района Оренбургской области
Изм.	Кол.уч.	Лист	№ док.	Подпись	Дата	
Разработал		Вердиев			04.20	Раздел 7. Материалы по обоснованию проекта межевания территории
Проверил						Стадия: П / Лист: 2 / Листов: 2
Нач.отдела		Явкина			04.20	
Н.контроль						Чертеж границ существующих земельных участков; границы зон с особыми условиями использования территорий; местоположение существующих объектов капитального строительства
ГИП		Леонов			04.20	САМАРАНИПИНЕФТЬ

Формат А1