



Российская Федерация  
Общество с Ограниченной Ответственностью  
**ОБЩЕСТВО С ОГРАНИЧЕННОЙ ОТВЕТСТВЕННОСТЬЮ**  
**«САМАРСКИЙ НАУЧНО-ИССЛЕДОВАТЕЛЬСКИЙ И ПРОЕКТНЫЙ ИНСТИТУТ НЕФТЕДОБЫЧИ»**  
(ООО «СамараНИПИнефть»)

Свидетельство № ПЗ 54-2-0404  
Проект планировки территории  
и проект межевания территории

Оренбургская область  
Красногвардейский район  
МО Кинзельский сельсовет

Сбор нефти и газа со скважин №№1,2  
Западно-Петропавловского месторождения

2951П

1 Том «Основная часть»

УТВЕРЖДЕН  
Постановлением Администрации МО Кинзельский сельсовет  
муниципального района Красногвардейский  
Оренбургской области

от «23» декабря 2015 года № 191

2015

Российская Федерация  
Общество с Ограниченной Ответственностью  
**ИТ - Сервис**

Свидетельство № П2-54-2-0404

Сбор нефти и газа со скважин № 1,2  
Западно-Петропавловского месторождения

Проект планировки территории  
и проект межевания территории

1 Том «Основная часть»

Технический директор

Главный инженер проекта



Усачев А.И.

Лапочкин Д.В.

2015



Проект планировки и проект межевания разработан в соответствии с заданием на проектирование, градостроительным регламентом, документацией об использовании земельного участка для строительства, техническими регламентами, соответствует требованиям промышленной безопасности опасных производственных объектов в области защиты населения и территории от чрезвычайных ситуаций, охраны окружающей природной среды, экологической пожарной безопасности, а также требованиям государственных стандартов, действующих на территории Российской Федерации и обеспечивающих безопасную для жизни и здоровья людей эксплуатацию объекта по предусмотренным чертежами мероприятиями.

Ведущий инженер:

Олдукова В.С.

Документация по планировке территории линейного объекта выполнена на основании документов территориального планирования, правил землепользования и застройки в соответствии с требованиями технических регламентов, градостроительных регламентов с учетом границ территорий объектов культурного наследия, включенных в единый реестр объектов культурного наследия (памятников истории и культуры) народов Российской Федерации, границ вновь выявленных объектов культурного наследия, границ зон с особыми условиями использования территорий.

Главный инженер проекта

Лапочкин Д.В.

Сбор нефти и газа со скважин №1,2 Западно-Петропавловского месторождения

Взам. инв. №									
	Подпись и дата								
Инв. № подл.	Изм.	Коп.уч	Лист	Недок	Подп.	Дата	Стадия П	Лист	Листов
	Инженер		Олдукова			11.15			
ГИП		Лапочкин			11.15				

Номер тома	Обозначение	Наименование	Примечание
1		1 Том. Основная часть.	
2		2 Том. Материалы по обоснованию	

1.3	Краткое описание района работ	12
1.4	Функциональное зонирование территории	15
1.5	Сведения о размещении линейного объекта на освоенной территории	16
1.6	Решения по планировочной организации земельных участков для размещения проектируемого объекта	21
1.7	Проект межхозяйственной территории	22
1.8	Сведения о земельных участках на кадастровом плане территории	27

#### Приложения:

1. Техническое задание на выполнение проекта планировки территории и проекта межевания территории
2. Постановление с разрешением на выполнение проекта планировки территории и проекта межевания территории
3. Постановление с назначением публичного слушания
4. Информационные сообщения
5. Протоколы публичных слушаний
6. Заключение о результатах публичных слушаний
7. Постановление на утверждение проекта планировки территории согласованного с проектом межевания территории

#### 10. Чертежи:

1. план проекта планировки территории
2. Чертеж проекта межевания территории
3. границы зон обслуживания территории
4. границы зон обслуживания территории





## Содержание

1. Положение о размещении линейного объекта.....	5
1.1 Исходно-разрешительная документация.....	5
1.2 Сведения о линейном объекте и его краткая характеристика.....	7
1.3 Краткое описание района работ.....	12
1.4 Функциональное зонирование территории.....	15
1.5 Сведения о размещении линейного объекта на осваиваемой территории.....	18
1.6 Решения по планировочной организации земельных участков для размещения проектируемого объекта.....	21
1.7 Проект межевания территории.....	22
1.8 Сведения о земельных участках на кадастровом плане территории.....	27

### Приложения:

1. Техническое задание на выполнение проекта планировки территории и проекта межевания территории.
2. Постановления о разрешении разработки проекта планировки совмещенного с проектом межевания территории.
3. Постановления о назначении публичных слушаний.
4. Информационные сообщения.
5. Протоколы публичных слушаний.
6. Заключение о результатах публичных слушаний.
7. Постановления на утверждение проекта планировки территории совмещенного с проектом межевания территории.

### 10. Чертежи:

1. Чертеж проекта планировки территории.
2. Чертеж проекта межевания территории:
  - а. границы зон действия сервитутов.
  - б. границы зон с особыми условиями использования территории



# 1. Положение о размещении линейного объекта.

## 1.1 Исходно-разрешительная документация.

Основанием для разработки проекта планировки и проекта межевания территории, расположенной в Оренбургской области на территории Кинзельского сельсовета Красногвардейского района, является:

- Постановление Администрации МО Кинзельский сельсовет Красногвардейского района Оренбургской области «О разработке проекта планировки и проекта межевания территории (ПП и ПМТ линейного объекта «Сбор нефти и газа со скважин № 1, 2 Западно-Петропавловского месторождения» на территории муниципального образования Кинзельский сельсовет Красногвардейского района Оренбургской области» №140-п от 21 октября 2015 года;
- техническое задание на проектирование, утвержденное заместителем генерального директора по развитию производства ПАО «Оренбургнефть» Д.В. Журавлевым;
- техническое задание на выполнение проекта планировки и проекта межевания территории по объекту «Сбор нефти и газа со скважин № 1, 2 Западно-Петропавловского месторождения», утвержденное заместителем директора департамента ПИР ООО «СамараНИПИнефть» С.И. Боряковым в 2015 г.;
- письмо ООО «ИТ-Сервис» о подготовке проекта планировки территории и проекта межевания территории № 1735-10/15 от 21.10.2015г.
- материалы инженерных изысканий.

Проектируемый объект имеет ведомственное значение, поэтому по данному проекту внесения изменений в Генеральный план МО «Кинзельский сельсовет» и Схему территориального планирования МО Красногвардейский район не требуется. Объект «Сбор нефти и газа со скважин № 1,2 Западно-Петропавловского месторождения» входит в состав зон сельскохозяйственного использования, где возможно размещение объектов только сельскохозяйственного назначения, то по данному объекту необходимо внести изменения в правила землепользования и застройки МО «Кинзельский сельсовета».

Документация по планировке территории подготовлена в соответствии с действующим законодательством в сфере градостроительства и архитектуры и нормативно-правовыми актами, методическими указаниями, принятыми в рамках действующего законодательства.

При разработке использовались:

1. Градостроительный кодекс Российской Федерации;
2. Земельный кодекс Российской Федерации;
3. Инструкция о порядке разработки, согласования, экспертизы и утверждения градостроительной документации СНИП 11-04-2003 от 29.10.2002 г. (в части, не противоречащей Градостроительному Кодексу РФ);
4. Строительные нормы и правила Российской Федерации. Градостроительство. Планировка и застройка городских и сельских поселений. СНИП №2.07.01-89\*(01) от 16.05.1989г.;
5. СанПиН 2.2.1/2.1.1.1200-03 «Санитарно-защитные зоны и санитарная классификация предприятий, сооружений и иных объектов»;
6. СН 459-74 «Нормы отвода земель для нефтяных и газовых скважин»;
7. «Нормы отвода земель для электрических сетей напряжением 0,38-750 кВ №14278тм-т1».
8. Генеральный план МО Кинзельский сельсовет;
9. Схема территориального планирования МО Красногвардейский район;
10. Правила землепользования и застройки Кинзельского сельсовета.

### Цель проекта:

– установление границ земельных участков, предназначенных для строительства и размещения линейных объектов для обеспечения устойчивого развития территории Оренбургской области.

### Задача проекта :

- реализация проектных решений по проекту «Сбор нефти и газа со скважин № 1, 2 Западно-Петропавловского месторождения» Объект 2951П « Сбор нефти и газа со скважин №№ 1,2 Западно-Петропавловского месторождения»





Петропавловского месторождения»;

-выделение элементов планировочной структуры, установление параметров планируемого развития элементов планировочной структуры межселенной территории в границах Красногвардейского района.

Проект разработан с учетом схемы территориального планирования Красногвардейского района Оренбургской области РФ.



## 1.2 Сведения о линейном объекте и его краткая характеристика.

Проектируемый объект находится в районе Западно-Петропавловского месторождения на территории Кинзельского сельсовета, Красногвардейского района Оренбургской области. Категория отводимых земельных участков под проектируемый объект – земли сельскохозяйственного назначения. Площадь земельного участка объекта «Сбор нефти и газа со скважин №№1, 2 Западно-Петропавловского месторождения» в Кинзельском сельсовете составляет по 1 этапу строительства- 21.4193га, по 2 этапу строительства составляет- 0.8353 га.

Обоснование размещения земельных участков приняты в соответствии со схемой расположения земельных участков на кадастровом плане территории кадастровых кварталов 56:14:0411001, 56:14:0418001, 56:14:0416009, 56:14:0412013, 56:14:0417001, 56:14:0417006, 56:14:0417007, 56:14:0417008, выбираемых для строительства «Сбор нефти и газа со скважин №№1,2 Западно-Петропавловского месторождения ПАО «Оренбургнефть», расположенных по адресу: Оренбургская область, Красногвардейский район, МО Кинзельский сельсовет от 27ноября 2015 года;

В составе объекта предусматривается:

- трасса нефтегазосборного трубопровода (в состав объекта входят контрольно-измерительные пункты, опознавательные знаки, площадки узла запорной арматуры, площадки раскладки плетей ННБ);
- трасса выкидного нефтепровода от скважины №1 (в состав объекта входят контрольно-измерительные пункты);
- трасса ВЛ 6 кВ (в состав объекта входят опоры ЛЭП);
- трасса линии анодного заземления (в состав объекта входят контрольно-замерные пункты);
- трасса выкидного нефтепровода от скважины №2(в состав объекта входят контрольно-измерительные пункты).

В соответствии с РД 39-0148311-605-86 настоящим проектом для сбора продукции с обустраиваемых скважин принята напорная однотрубная герметизированная система сбора нефти и газа.

Проектируемые объекты системы сбора продукции выделяются в отдельные объекты строительства, не оказывающие влияния на запуск друг друга.

Трассы проектируемых выкидных трубопроводов идут в северо-западном направлении от площадки скважин №№ 1,2 к проектируемой измерительной установке ИУ1. Где существует автоматический замер дебита скважин. По пути следования трасса проектируемых выкидных трубопроводов пересекает инженерные коммуникации проложенные ранее (два нефтепровода диаметром 114 и 89 мм, линию ЛЭП 6 кВ 3 провода. Ведомость пересечений см. ниже). Ширина полосы отвода согласно СН 459-74 «Нормы отвода земель для нефтяных и газовых скважин», ширина полос земель, отводимых во временное краткосрочное пользование на период строительства подземного трубопровода диаметром до 500 мм, составляет 24 м, протяженность 0.314 и 0.340 км

Трасса нефтегазосборного трубопровода от проектируемой измерительной установки ИУ1 в западном, затем южном направлении и в восточном до площадки узла приема СОД и далее до существующей площадки АГЗУ-6. Ширина полосы отвода согласно СН 459-74 «Нормы отвода земель для нефтяных и газовых скважин», ширина полос земель, отводимых во временное краткосрочное пользование на период строительства подземного трубопровода диаметром до 500 мм, составляет 24 м, протяженность 7.299 км. По пути следования трасса проектируемого нефтегазосборного трубопровода идет в параллельном следовании с ранее проложенными нефтепроводами диаметром 114 и 89 мм, линией ЛЭП 6 кВ 3 провода. пересекает инженерные коммуникации проложенные ранее :нефтепроводы диаметром 114, 219 и 89 мм, ЛЭП 10 и 6 кВ 3 провода, кабель связи.

**Выкидные и нефтесборные трубопроводы проектируются с давлением 4 МПа из стальных бесшовных труб диаметром и толщиной стенки соответственно 89хбмм и 114хбмм.**

Участок проектирования проходит по открытой местности. Угодья представлены в основном пашней и пастбищами с травяной растительностью. По пути следования трасса проектного нефтегазосборного трубопровода пересекает русло рек Кинзелька и Малый Уран, автомобильную том 1 «Основная часть». Объект 2951П « Сбор нефти и газа со скважин №№ 1,2 Западно-Петропавловского месторождения»





дорогу местного значения IV категории и дороги местного значения без категорий. Ведомость пересечений см. ниже. Рельеф на участке трассы в основном равнинный.

Для электроснабжения скважин проектной документацией предусматривается:

- проектирование электроснабжения потребителей площадки ИУ. Длина трассы проектируемой ВЛ-6 кВ от опоры № 188 сущ. ВЛ-6 кВ до КТП-630/6/0,4кВ составляет 0,520 км. Полоса отвода согласно СН 465-74 «Нормы отвода земель для электрических сетей напряжением 0,4-500 кВ» ширина полосы временного отвода для ВЛ 6 кВ на землях, где должно производиться снятие и восстановление плодородного слоя, составляет 8 м;

По пути следования трасса проектируемой ВЛ 6 кВ пересекает инженерные коммуникации проложенные ранее (два нефтепровода диаметром 114 и 89 мм, линию ЛЭП 6 кВ 3 провода. Ведомость пересечений см. ниже)

-проектируется электроснабжение потребителей площадки скважины № 1 от спроектированной в первом этапе КТП-630/6/0,4кВ.

- проектируется электроснабжение потребителей площадки скважины № 2 от спроектированной в первом этапе КТП-630/6/0,4кВ.

Для электроснабжения потребителей Западно-Петропавловского месторождения проектом предусматривается установка трансформатора КТП-630/6/0,4 кВ полной заводской готовности, схему электроснабжения см. 2951П-П-038.000.000-ИЛО-06-Ч-001. КТП полностью соответствует типовым техническим требованиям к распределительным устройствам 6-10 кВ и подстанциям 35 и 6 кВ ОАО НК «Роснефть».

На проектируемых ВЛ приняты железобетонные опоры по типовой серии 3.407.1-143.2 «Железобетонные опоры ВЛ 10 кВ» на стойках СВ-110-5.

Длины пролетов между опорами в проекте приняты в соответствии требованиями заказчика не более 35 м.

Также в проектной документации предусмотрено:

Трасса анодного заземления. Анодное заземление предусмотрено глубинного типа (ГАЗ). ГАЗ-1 состоит из трех заземлителей (анодов).

Анодные заземлители выполнены из восьми блоков «Менделеевец»-МКГ, устанавливаемых в скважины глубиной 30,0 м. Кабельные выводы от блоков заземлителя заводятся на клеммную панель контрольно-замерного пункта (КЗП). В качестве контрольно-замерного пункта используется стойка КИП (СКИП-2-0-8-2,0), которая одновременно является опознавательным знаком.

Протяженность трассы кабельной линии к анодному заземлителю – 207,0 м. Полоса временного отвода согласно СН 465-74 для трассы линии анодного заземления составляет 6,0 м.

По пути следования трасса анодного заземления не пересекает инженерные коммуникации проложенные ранее .

Перепад высот от площадки скважин до площадки АГЗУ составил + 24,0 метра.

Общая протяжённость изысканной трассы составила 7298,9 м.

**Ведомость пересечения инженерных коммуникаций**

№	Пикетажное значение пересечения ПК+	Наименование коммуникации	Диаметр трубы, мм	Глубина до верха трубы, м	Угол пересечения, градус	Владелец коммуникации	Адрес владельца или № телефона	Примечание
п/п	2	3	4	5	6	7	8	9
Ведомость пересечений с инженерными коммуникациями трассы нефтегазосборного трубопровода от скважин №№ 1, 2 до места врезки на АГЗУ-6								
1	24+15,6	нефтепровод	114	1,3	78	ООО «Оренбургнефть»	Адреса и телефоны организаций указаны в конце таблицы	сталь
2	24+28,0	нефтепров	89	1,2	65	ООО		сталь

том 1 «Основная часть». Объект 2951П «Сбор нефти и газа со скважин №№ 1,2 Западно-Петропавловского месторождения»



		од				«Оренбургнефть»	
3	24+32,6	ВЛ-6кВ	-	-	65	ПАО «Оренбургнефть» ЦДНГ-3	Оп. №120 и №121 Ф-106 ПС 110/35/6 кВ Никольс кая
4	24+52,4	кабель связи	-	0,8	82	ПАО «МТС» ф-л в г.Оренбург	
5	24+57,6	газопровод	114	0,9	81	АО «Газораспреде ние Оренбург» Сорочинскмежра йгаз.	сталь Грачевка - Кинзель ка
6	31+46,1	ВЛ-6 кВ	-	-	55	ПАО «Оренбургнефть» ЦДНГ-3	оп. №103 и №104
7	32+48,3	кабель связи	-	0,8	61	ПАО «МТС» ф-л в г.Оренбург	
8	35+54,1	ВЛ-10 кВ	-	-	62	ПАО «МРСК Волги»- ОАО «Оренбургэнерго » ЗЭС Красногвардейск ий РЭС	оп. №152 и №153
9	64+81,7	нефтепров од	114	1,6	74	ООО «Оренбургнефть»	сталь
10	65+02,6	нефтепров од	89	1,2	75	ООО «Оренбургнефть»	сталь
11	71+74,8	нефтепров од	114	1,2	80	ООО «Оренбургнефть»	сталь
12	71+83,1	нефтепров од	159	1,2	90	ООО «Оренбургнефть»	сталь
13	72+09,6	нефтепров од	89	1,2	90	ООО «Оренбургнефть»	сталь
14	72+16,3	ВЛ-6 кВ	-	-	90	ПАО «Оренбургнефть» ЦДНГ-3	оп. №57 и №58
15	72+19,2	нефтепров од	219	1,2	90	ООО «Оренбургнефть»	сталь
16	72+27,1	ВЛ-6кВ	-	-	90	ПАО «Оренбургнефть» ЦДНГ-3	оп. №76 и №77
17	72+58,3	кабель связи	-	0,6	90	ООО «Оренбургнефть»	2 кабеля
18	72+69,3	нефтепров од	219	1,2	90	ООО «Оренбургнефть»	сталь

том 1 «Основная часть». Объект 2951П « Сбор нефти и газа со скважин №№ 1,2 Западно-Петропавловского месторождения»





**Ведомость пересечения водных преград**

№ № п/п	№ перехода	км по трассе	ПК	Плюс	Наименование водотока	Урез воды, м	Глубина, м	Ширина, м	Скорость течения, м/с	Дата изысканий, ДД.ММ	Примечание
1	1	1	3	24,7	р. Кинзелька	103,25	2,6	10,1	0,1	19.07,2015	
1	2	3	25	13,1	р. Малый Уран	96,31	0,5	11,1	0,3	19.07,2015	

**Ведомость пересечения автомобильных дорог**

Местоположение по трассе, км	Пикет	Плюс	Наименование дороги	Угол пересечения, градусы	Категория дороги	Тип покрытия	Ширина основания насыпи, м	Ширина проезжей части, м	Километраж автодороги в месте пересечения с трассой трубопровода	Влад. тел.
2	3	4	5	6	7	8	9	10	11	
1	2	58,5	Местного значения	70	-	грунт	-	3,1	-	
1	3	88,5	Местного значения	70	-	грунт	-	3,2	-	
3	24	53,1	Местного значения	75	-	грунт	-	2,7	-	
4	30	42,6	Местного значения	70	-	грунт	-	3,2	-	
4	30	63,0	Местного значения	85	-	грунт	-	3	-	
4	32	43,7	Местного значения	65	-	грунт	-	3,3	-	
4	35	43,3	Местного значения	75	-	грунт	-	3,1	-	
4	35	90,2	Местного значения	75	-	грунт	-	3,0	-	
7	64	97,2	Местного значения	75	-	грунт	-	3,1	-	
8	72	54,8	Местного значения	90	IV	Гравий	20,3	5,5	2,1	«Орен



### 1.3 Краткое описание района работ.

В административном отношении проектируемый объект расположен в Красногвардейском районе Оренбургской области на сельскохозяйственных землях неразграниченной муниципальной собственности.

Вся западная граница Оренбургской области приходится на Самарскую область. На крайнем северо-западе область граничит с Татарстаном. Почти вся северная граница от реки Ик до реки Урал огибает Башкортостан. На северо-востоке область граничит с Челябинской областью. Вся остальная граница протяженностью 1670 км, восточная и южная - приходится на три области Казахстана: Кустанайскую, Актюбинскую и Западно-Казахстанскую.

Ближайшие населенные пункты в районе объекта работ:

- пос. Кинзелька, расположенный в 1,1 км к северо-западу от скважин №№ 1, 2;

том 1 «Основная часть». Объект 2951П « Сбор нефти и газа со скважин №№ 1,2 Западно-Петропавловского месторождения»





- пос. Вознесенка, расположенный в 3,8 км к северу от АГЗУ-6 и в 1,1 км к югу от скважин №№ 1, 2;
- пос. Александровка, расположенный в 2,0 км к юго-западу от АГЗУ-6;
- пос. Грачевка, расположенный в 8,3 км к северо-востоку от АГЗУ-6 и в 7,5 км к юго-востоку от скважин №№ 1, 2.

В соответствии с СП 131.13330.2012 «Строительная климатология» Оренбургская область относится к ША климатическому району.

Климат района резко континентальный, что объясняется его значительной удаленностью от морей и близостью к полупустыням Казахстана. Показателем континентальности климата является большая амплитуда колебаний средних температур воздуха, которая в Оренбуржье достигает 34-38 °С. Климатические условия обследованной территории характеризуются кроме большой амплитуды колебания годовой и суточной температур, сильными ветрами, непродолжительным весенним и продолжительным осенним периодами. Среднемесячная температура воздуха самого холодного месяца – января - минус 12,4 °С, а самого жаркого месяца - июля - плюс 22,0 °С. Зима длится 4,5 месяца.

Среднесуточная амплитуда температуры воздуха наиболее холодного месяца составляет 7,8°С, абсолютная минимальная температура воздуха минус 43°С. Температура воздуха наиболее холодной пятидневки, обеспеченностью 0,98 - минус 34°С, обеспеченностью 0,92 - минус 32°С. Температура воздуха наиболее холодных суток, обеспеченностью 0,98 - минус 36°С, обеспеченностью 0,92 - минус 34°С, преобладающее направление ветра за декабрь-февраль – восточное, максимальная из средних скоростей ветра – 5,9 м/с.

Метели чаще всего связаны с прохождением западных и южных циклонов, приносящих штормовые ветры, обильный и мокрый снег, а порой и дождь, среди зимы. Число дней с метелями колеблется здесь от 26 до 49 дней в году. Метели отмечаются регулярно с ноября по март, а наибольшее их число наблюдается в январе. Общая продолжительность метелей составляет до 503 часов за год.

Глубина промерзания почвы меняется от 170 см на северо-западе до 200 см на востоке.

Среднесуточная амплитуда температуры воздуха наиболее теплого месяца составляет 13,3°С, средняя максимальная температура воздуха наиболее теплого месяца – 28,6°С, абсолютная максимальная температура воздуха – плюс 42°С. Среднегодовая температура воздуха - плюс 5,0°С.

Влажность воздуха характеризуется одним из основных показателей – относительной влажностью, наименьшее значение которой отмечается в теплое время с минимумом в мае, а наибольшее – в ноябре-декабре и марте.

Автодорожная сеть представлена: автомобильными дорогами Федерального и муниципального значения между близлежащими населенными пунктами. В качестве подъездных дорог к проектируемым объектам использовались имеющиеся проселочные дороги.

На территории области функционируют два филиала АО «РЖД» - Южно-Уральская и Куйбышевская железные дороги.

Воздушный транспорт Оренбургской области (г. Оренбург и г. Орск) осуществляет пассажирские и грузовые перевозки внутри страны и за ее пределы.

Гидрографическая сеть области представлена р. Урал - главной артерией Оренбургской области - со своими притоками, р. Самара и её притоком р. Большой Уран, озерами и небольшими ручьями.

Река Малый Уран и река Кинзелька принадлежат к средним рекам и расположена в лесостепной зоне. По данным многолетних наблюдений на гидрологических постах водный режим реки характеризуется высоким весенним половодьем и низкой меженью.

Водный режим исследуемого бассейна рек соответствует типу равнинных рек, начинающиеся на сравнительно высоких водоразделах, в своих верховьях протекают по глубоким оврагам, а в нижнем течении по хорошо разработанным широким долинам, спускающимся к руслу несколькими террасами. Выходы ключей и родников обеспечивают рекам круглогодное питание, и только мелкие балки обычно высыхают летом.

Весеннее половодье – главная фаза водного режима рек. На этот период на р. Малый Уран приходится в среднем около 70 % (в отдельные годы до 77 - 85 %), на р. Кинзелька – 75 % от их



годовой величины. Половодье сменяется продолжительной низкой меженью, в период которой основным источником питания являются грунтовые воды.

Весенний подъем уровней начинается за 5 - 6 дней до вскрытия, вместе с началом интенсивного поступления в русло талых вод обычно в среднем в конце марта – первых числах апреля. Высшие уровни весеннего половодья наступают с первой декады апреля. Для рек исследуемого района средняя продолжительность половодья составляет около 23 дня. Подъем половодья обычно короче спада. Средняя продолжительность стояния воды на пойме от 1 до 3 дней. Подъем уровня воды на р. Малый Уран в среднем составляет около 5,37 м, наибольшая 6,75 м (водпост – р. Малый Уран с. Никольское 05.04.1947 г.), на малых водотоках (на р. Кинзелька) от 1,5 до 4,0 м, в овражно-балочной сети не превышает 1,5 м.

Межень на реках территории длительная, устойчивая, дождевые паводки редки. Летняя межень начинается обычно во второй половине апреля. Подъем уровня от дождевых паводков на р. Малый Уран обычно не превышает 1,0 - 1,5 м на р. Кинзелька не выше 0,8 - 1,0 м, и всегда ниже подъема уровня весеннего половодья. В периоды сильных дождей в оврагах также возможен сток и часто, особенно в верховьях, подъем уровня от дождевых паводков может быть выше подъемов от таяния снега. В любом случае уровень никогда не выходит за пределы русловых бровок и сколько-нибудь значительного разлива не образует. Минимальные уровни летней межени наблюдаются чаще всего в августе, зимней – в ноябре.

Таким образом, наибольший подъемы воды на р. Малый ран составляет 6,75 м, на р. Кинзелька может достигать до 4,0 м, в овражно-балочной сети – до 1,5 м.

Площадки скважин №№ 1, 2 расположены на отметке земли 103,64 - 103,71 мБС, Площадка АГЗУ-6 – 128,03 мБС. Согласно рекогносцировочному обследованию (состояние местности на 15.07.2015 г.) отметка уровня воды составляет – 96,25 мБС р. Мал. Уран, для р. Кинзелька – 103,15 мБС. Согласно справочнику «Ресурсы поверхностных вод» [23-25] среднемеженный уровень реки составляет (водпост р. Мал. Уран – с. Никольское) – 89,67 мБС.

Трасса изысканий проходит в основном по равнинным участкам. Перепад высот от площадки скважин до площадки АГЗУ составил + 24,0 метра.

Из растительности преобладает луговая травяная растительность, разнотравье. Часть трассы проходит по пахотным землям.

Абсолютные отметки участка работ изменяются от 96,15 м в пойме реки Малый Уран до 125,7 м на площадке, существующей АГЗУ-6.

Район относится к лесостепи, характеризуется неоднородным построением рельефа. Это волнистая возвышенная равнина, сильно расчлененная глубокими и широкими долинами на обособленные водораздельные плато.

В районе действуют предприятия, относящиеся к различным отраслям производства.

Население занято в сельском хозяйстве и в промышленности, преимущественно на разрабатываемых нефтяных месторождениях.

Обзорная схема района изысканий приведена на рис. 1.1.





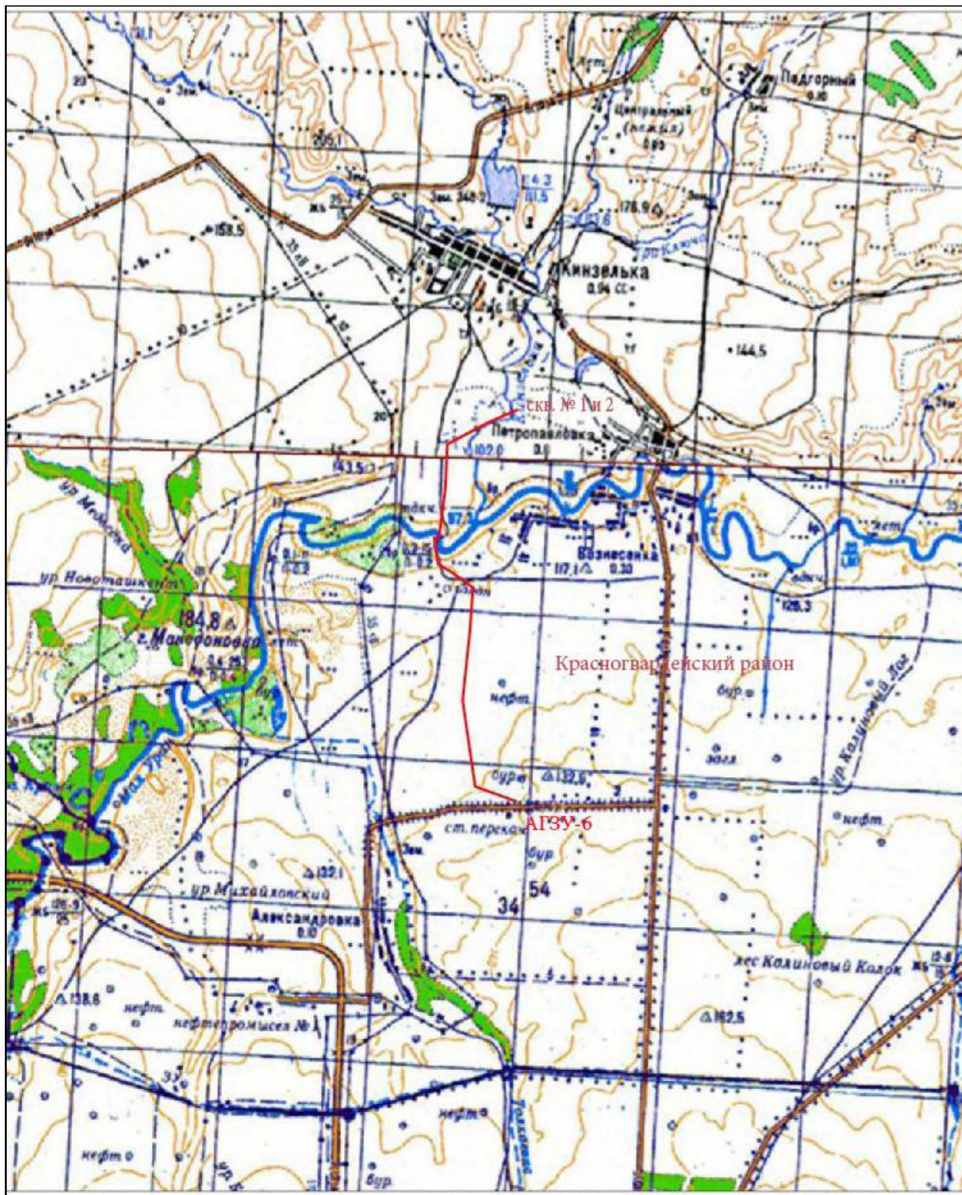


Рисунок 0.1 – Обзорная схема участка работ М 1:100000



## 1.4 Функциональное зонирование территории.

В соответствии с Градостроительным кодексом РФ: "красные линии - линии, которые обозначают существующие, планируемые (изменяемые, вновь образуемые) границы территорий общего пользования, границы земельных участков, на которых расположены линии электропередачи, линии связи (в том числе линейно-кабельные сооружения), трубопроводы, автомобильные дороги, железнодорожные линии и другие подобные сооружения (далее - линейные объекты)".

На основании п. 11 ст. 1 Градостроительного кодекса линии электропередачи, линии связи (в том числе линейно-кабельные сооружения), трубопроводы, автомобильные дороги, железнодорожные линии и другие подобные сооружения являются линейными объектами.

С учетом того, что сети инженерно-технического обеспечения являются прежде всего системой трубопроводов, предназначенных для таких целей, как тепло-, газо-, водоснабжение, то, по мнению Департамента недвижимости, указанные сети возможно отнести к линейным объектам (Письмо МИНЭКОНОМРАЗВИТИЯ от 16 июня 2011 г. N Д23-2578).

В данном проекте красные линии устанавливаются по границам отвода проектируемых линейных объектов: нефтегазосборного трубопровода, выкидных трубопроводов от скважин №1,2, трассы ВЛ-6 кВ, трассы линии анодного заземления.

В связи с тем, что участки строительства имеют переменную ширину, а также с целью устранения чересполосицы, ширина полосы отвода ( граница красной линии) переменная.

- красная линия проектируемого объекта в районе пересечения с р. Кинзелька и р. Малый Уран доходит до уреза водного;

- красная линия проектируемого объекта в районе пересечения с автомобильной дорогой IV категории доходит до полосы отвода автомобильной дороги (земельный участок с кадастровым номером 56:14:0000000:2580).

Граница красных линий (полоса отвода линейных объектов) одновременно является границей зон планируемого размещения объекта капитального строительства ведомственного значения (координаты поворотных точек проектируемых границ красных линий представлены на разбивочном чертеже красных линий).

Размеры выбираемых земельных участков определяются согласно норм, по принципу рационального использования земельных ресурсов:

- согласно СН 459-74 «Нормы отвода земель для нефтяных и газовых скважин», ширина полос земель, отводимых во временное краткосрочное пользование на период строительства подземного трубопровода диаметром до 500 мм, составляет 24 м, протяженность выкидных нефтепроводов составляет 314, 340 м; протяженность нефтегазосборного нефтепровода составляет 7299 м;

- согласно СН 465-74 «Нормы отвода земель для электрических сетей напряжением 0,4-500 кВ» ширина полосы временного отвода для ВЛ 6 кВ на землях, где должно производиться снятие и восстановление плодородного слоя, составляет 8 м; протяженность трассы линии ВЛ 6 кВ 520м;

- согласно СН 465-74 ширина полосы временного отвода для трассы линии анодного заземления составляет 6,0 м; протяженность трассы линии анодного заземления 207 м.

Площадные характеристики сооружений, являющихся неотъемлемой частью линейных объектов:

- железобетонные опоры ВЛ, «Нормы отвода земель, для электрических сетей напряжением 0,38-750 кВ» № 14278 тм-т1.

Площадь постоянного отвода под опоры линии электропередачи составляет:

- для одностоечной опоры - 5 м<sup>2</sup>;

- для двухстоечной опоры - 13.5 м<sup>2</sup>;

- для трехстоечной опоры - 27.5 м<sup>2</sup>;

Для проектируемых объектов устанавливаются следующие охранные зоны:

- вдоль трасс различных нефтепроводов - в виде территории, ограниченной условными линиями, том 1 «Основная часть». Объект 2951П « Сбор нефти и газа со скважин №№ 1,2 Западно-Петропавловского месторождения»





проходящими на расстоянии **25 м** с каждой стороны трубы в соответствии с п.7.4.1 РД 39-132-94;

- охранная зона вдоль воздушных линий электропередачи устанавливается в виде воздушного пространства над землей, ограниченного параллельными вертикальными плоскостями, отстоящими по обе стороны линии на расстояние от крайних проводов по горизонтали, напряжение линии до 20 кВ на расстоянии **10, м** (Постановление № 160 от 24.02.2009 года о порядке установления охранных зон объектов электрического хозяйства и особых условий использования земельных участков, расположенных в границах таких зон).

- охранная зона подземных кабельных линий в виде земельного участка, ограниченного вертикальными плоскостями, отстоящие по обе стороны линии от крайних кабелей на расстоянии **1 м**.

Трассы нефтегазосборного и выкидных трубопроводов, его сооружения и другие коммуникации в границах зоны производства работ должны быть обозначены опознавательными знаками с указанием фактической глубины заложения, установленными на прямых участках трассы через 50 м, а при неровном рельефе через 25 м, углах поворота в плане - через 10 м.

Опознавательные знаки должны устанавливаться в местах изменения рельефа, в вершинах углов поворотов трассы и в местах пересечения с другими подземными коммуникациями, на границах разработки грунта вручную, у линейных задвижек и в опасных местах (заболоченных, со слабой несущей способностью грунта и т.п.).

Строительно-монтажные и земляные работы, организация погрузочно-разгрузочных площадок, складирование материалов, устройство проездов и переездов в охранной зоне инженерных коммуникаций должны выполняться только при наличии согласованного проекта производства работ и письменного разрешения всех предприятий, эксплуатирующих коммуникации в данном техническом коридоре.

Для производства работ, связанных с вскрытием грунта в охранной зоне коммуникаций, должно быть получено согласие предприятия, в ведении которого эти коммуникации находятся.

Объект проходит по землям общей долевой собственности, землям разграниченной государственной собственности а также по землям неразграниченной муниципальной собственности поэтому необходимо изъятие частей земельных участков (конфигурация неправильная):

- **56:14:0416009:12** – земли общей долевой собственности, площадь изъятия – 12431 кв. м, в том числе 3 кв.м в долгосрочную аренду, 12428 кв.м в краткосрочную аренду на период строительства категория-земли сельскохозяйственного назначения;
- **56:14:0416016:13** – земли общей долевой собственности, площадь изъятия – 41147 кв.м, в том числе 59 кв.м в долгосрочную аренду, 41088 кв.м в краткосрочную аренду на период строительства, категория-земли сельскохозяйственного назначения;
- **56:14:0417001:54** – земли общей долевой собственности, площадь изъятия – 1610 кв.м, в том числе 1 кв.м в долгосрочную аренду, 1609 кв.м в краткосрочную аренду на период строительства, категория-земли сельскохозяйственного назначения;
- **56:14:0417008:9** – земли общей долевой собственности, площадь изъятия – 1146 кв.м, в том числе 96 кв.м в долгосрочную аренду, 1050 кв.м в краткосрочную аренду на период строительства, категория-земли сельскохозяйственного назначения;
- **56:14:0417006:2** – земли общей долевой собственности, в аренде ООО « Корус-Агро», площадь изъятия – 1168 кв.м, в краткосрочную аренду на период строительства, категория-земли сельскохозяйственного назначения;
- **56:14:0417007:5** – земли общей долевой собственности, площадь изъятия – 48233 кв.м, в том числе 28 кв.м в долгосрочную аренду, 48205 кв.м в краткосрочную аренду на период строительства, категория-земли сельскохозяйственного назначения;
- **56:14:0411001:2** – земли разграниченной государственной собственности в аренде ООО « Корус-Агро», площадь изъятия – 37111 кв.м, в том числе 20942 кв.м в долгосрочную аренду, 16169 кв.м в краткосрочную аренду на период строительства категория-земли сельскохозяйственного назначения;
- **56:14:0418001:15** – земли разграниченной государственной собственности, площадь изъятия – 17552 кв.м, в том числе 42 кв.м в долгосрочную аренду, 17510 кв.м в краткосрочную аренду на период



строительства, категория- земли сельскохозяйственного назначения.

- **56:14:000000:258** – земли разграниченной государственной собственности в аренде ПАО «Оренбургнефть», площадь изъятия – 480 кв.м, в краткосрочную аренду на период строительства, категория- земли промышленности.

- земли неразграниченной муниципальной собственности, площадь изъятия - 69531 кв.м, в том числе 95 кв.м в долгосрочную аренду, 69436 кв.м в краткосрочную аренду на период строительства, категория- земли сельскохозяйственного назначения

Для территории характерны сельскохозяйственная деятельность, коллективное садоводство и огородничество и т.д.





## 1.5 Сведения о размещении линейного объекта на осваиваемой территории.

Использование земель сельскохозяйственного назначения или земельных участков в составе таких земель, предоставляемых на период осуществления строительства линейных сооружений (нефтепроводов, линий электропередачи, линий анодного заземления), осуществляется при наличии утвержденного проекта рекультивации таких земель для нужд сельского хозяйства без перевода земель сельскохозяйственного назначения в земли иных категорий (п. 2 введен Федеральным законом от 21.07.2005 № 111-ФЗ). Строительство проектируемых площадных сооружений потребует отвода земель в долгосрочное пользование (с переводом земельного участка из одной категории в другую), долгосрочную аренду и во временное пользование на период строительства объекта.

В соответствии с Федеральным законом от 21.12.2004 № 172-ФЗ «О переводе земель или земельных участков из одной категории в другую», перевод земель сельскохозяйственного назначения под размещение площадки в категорию земель промышленности в рассматриваемом случае допускается, так как он связан с добычей полезных ископаемых. Согласно статье 30 Земельного кодекса РФ от 25.10.2001 № 136-ФЗ предоставление в аренду пользователю недр земельных участков, необходимых для ведения работ, связанных с использованием недрами, из земель, находящихся в государственной или муниципальной собственности, осуществляется без проведения аукционов. Формирование земельных участков сельскохозяйственного назначения для строительства осуществляется с предварительным согласованием мест размещения объектов. Предоставление таких земельных участков осуществляется в аренду.

В административном отношении участки работ расположены в Красногвардейском муниципальном районе Оренбургской области, на территории Западно-Петропавловского месторождения.

В районе работ развит автомобильный транспорт. Основные автомобильные федеральные трассы (Оренбург - Самара) и железные дороги (Оренбург - Самара) проходят за пределами района работ. Ближайшими населенными пунктами к участку работ являются села: Вознесенка, Кинзелька, Грачевка, Александровка.

Проектируемые объекты находятся на открытой местности, покрытой в основном травяной растительностью и пашней. незначительная часть объекта покрыта высокоствольным лесом лиственных пород ( на пастбищных, пахотных и прочих землях, незначительная часть на землях лесополос).

Рельеф на участке производства работ от скважин №1,2 равнинный.

Земельный участок проектируемого объекта проходит по землям сельскохозяйственного назначения.

Для временного использования необходимо 202700.8 кв.м , для постоянного 19845 кв.м. Размеры выбираемых земельных участков определяются согласно нормам, по принципу рационального использования земельных ресурсов:

Объект проходит в том числе и по землям общей долевой собственности, поэтому необходимо изъятие частей земельных участков (конфигурация неправильная):

Проектируемые объекты расположены в Оренбургской области на пастбищных, пахотных и прочих землях, незначительная часть на землях лесов и лесополос. Объект не располагается на землях лесного и водного фондов:

### **I этап строительства**

*Площади временного и постоянного отводов под трассу нефтегазосборного трубопровода. В состав отводов под трассу нефтегазосборного трубопровода*

том 1 «Основная часть». Объект 2951П « Сбор нефти и газа со скважин №№ 1,2 Западно-Петропавловского месторождения»





Под трассу нефтегазосборного трубопровода на землях разграниченной государственной собственности в аренде ООО «Корус-Агро» с кадастровым номером **56:14:0411001:2** категория земель-земли сельскохозяйственного назначения площадь временного отвода составляет 1395 м<sup>2</sup>. Ширина отвода 24 метра (в соответствии с СН 459-74 «Нормы отвода земель для нефтяных и газовых скважин»), ширина полос земель, отводимых во временное краткосрочное пользование и на период строительства подземного трубопровода диаметром до 500 мм), протяженность 58.1м ( в том числе в постоянное пользование

Под трассу нефтегазосборного трубопровода на землях неразграниченной государственной собственности площадь временного отвода составляет 65955 м<sup>2</sup>. Ширина отвода 24 метра (в соответствии с СН 459-74 «Нормы отвода земель для нефтяных и газовых скважин»), ширина полос земель, отводимых во временное краткосрочное пользование на период строительства подземного трубопровода диаметром до 500 мм), протяженность 2748.1м ( в том числе в постоянное пользование 73 кв.м , протяженностью 3.04м).

Под трассу нефтегазосборного трубопровода на землях ОДС с кадастровым номером **56:14:0416009:12** категория земель- земли сельскохозяйственного назначения площадь временного отвода составляет 12432 м<sup>2</sup>. Ширина отвода 24 метра (в соответствии с СН 459-74 «Нормы отвода земель для нефтяных и газовых скважин»), ширина полос земель, отводимых во временное краткосрочное пользование на период строительства подземного трубопровода диаметром до 500 мм), протяженность 518м ( в том числе в постоянное пользование 3 кв.м , размер 1мX1 3 шт).

Под трассу нефтегазосборного трубопровода на землях ОДС с кадастровым номером **56:14:0416009:13** категория земель- земли сельскохозяйственного назначения площадь временного отвода составляет 41148 м<sup>2</sup>. Ширина отвода 24 метра (в соответствии с СН 459-74 «Нормы отвода земель для нефтяных и газовых скважин»), ширина полос земель, отводимых во временное краткосрочное пользование на период строительства подземного трубопровода диаметром до 500 мм), протяженность 1714.5м ( в том числе в постоянное пользование 59 кв.м , протяженностью 9.8м).

Под трассу нефтегазосборного трубопровода на землях ОДС с кадастровым номером **56:14:0417001:54** категория земель- земли сельскохозяйственного назначения площадь временного отвода составляет 2837 м<sup>2</sup>. Ширина отвода 24 метра (в соответствии с СН 459-74 «Нормы отвода земель для нефтяных и газовых скважин»), ширина полос земель, отводимых во временное краткосрочное пользование на период строительства подземного трубопровода диаметром до 500 мм), протяженность 118.2м ( в том числе в постоянное пользование 1 кв.м , размер 1мX1м 1 шт ).

Под трассу нефтегазосборного трубопровода на землях ОДС с кадастровым номером **56:14:0417008:9** категория земель- земли сельскохозяйственного назначения площадь временного отвода составляет 1051 м<sup>2</sup>. Ширина отвода 24 метра (в соответствии с СН 459-74 «Нормы отвода земель для нефтяных и газовых скважин»), ширина полос земель, отводимых во временное краткосрочное пользование на период строительства подземного трубопровода диаметром до 500 мм), протяженность 43.8м.

Под трассу нефтегазосборного трубопровода на землях ОДС в аренде ООО «Корус-Агро» с кадастровым номером **56:14:0417006:2** категория земель- земли сельскохозяйственного назначения площадь временного отвода составляет 1175 м<sup>2</sup>. Ширина отвода 24 метра (в соответствии с СН 459-74 «Нормы отвода земель для нефтяных и газовых скважин»), ширина полос земель, отводимых во временное краткосрочное пользование на период строительства подземного трубопровода диаметром до 500 мм), протяженность 49.0м.

Под трассу нефтегазосборного трубопровода на землях ОДС в аренде ООО «Корус-Агро» с кадастровым номером **56:14:0417007:5** категория земель- земли сельскохозяйственного назначения площадь временного отвода составляет 48232 м<sup>2</sup>. Ширина отвода 24 метра (в соответствии с СН 459-74 «Нормы отвода земель для нефтяных и газовых скважин»), ширина полос земель, отводимых во временное краткосрочное пользование на период строительства подземного трубопровода диаметром до 500 мм), протяженность 2009.7м ( в том числе в постоянное пользование 28 кв.м , протяженностью 4.7м).

Под трассу нефтегазосборного трубопровода на землях разграниченной государственной собственности с кадастровым номером **56:14:0418001:15** категория земель- земли том 1 «Основная часть». Объект 2951П « Сбор нефти и газа со скважин №№ 1,2 Западно-Петропавловского месторождения»





сельскохозяйственного назначения площадь временного отвода составляет 3857 м<sup>2</sup>. Ширина отвода 24 метра (в соответствии с СН 459-74 «Нормы отвода земель для нефтяных и газовых скважин», ширина полос земель, отводимых во временное краткосрочное пользование на период строительства подземного трубопровода диаметром до 500 мм), протяженность 160.7м ( в том числе в постоянное пользование 23 кв.м , протяженностью 0.9 м).

Под трассу нефтегазосборного трубопровода на землях разграниченной государственной собственности в аренде ПАО «Оренбургнефть» , с кадастровым номером **56:14:0000000:258** категория земель- земли промышленности площадь временного отвода составляет 480 м<sup>2</sup>. Ширина отвода 24 метра (в соответствии с СН 459-74 «Нормы отвода земель для нефтяных и газовых скважин», ширина полос земель, отводимых во временное краткосрочное пользование на период строительства подземного трубопровода диаметром до 500 мм), протяженность 20 м .

**Всего** под трассу нефтегазосборного трубопровода – 178082 м<sup>2</sup>.

***Площади временного и постоянного отводов под трассу выкидного нефтепровода от скважины №1:***

Под трассу выкидного трубопровода от скважины №1 на землях разграниченной государственной собственности в аренде ООО «Корус-Агро» с кадастровым номером **56:14:0411001:2** категория земель- земли сельскохозяйственного назначения площадь временного отвода составляет 1882 м<sup>2</sup>. Ширина отвода 24 метра (в соответствии с СН 459-74 «Нормы отвода земель для нефтяных и газовых скважин», ширина полос земель, отводимых во временное краткосрочное пользование на период строительства подземного трубопровода диаметром до 500 мм), протяженность 78.4м. ( в том числе в постоянное пользование 3 кв.м , размер 1мX1м 3 шт.)

Под трассу выкидного трубопровода от скважины №1 на землях неразграниченной государственной собственности площадь временного отвода составляет 4258 м<sup>2</sup>. Ширина отвода 24 метра (в соответствии с СН 459-74 «Нормы отвода земель для нефтяных и газовых скважин», ширина полос земель, отводимых во временное краткосрочное пользование на период строительства подземного трубопровода диаметром до 500 мм), протяженность 177.4м.

**Всего** под трассу выкидного трубопровода от скважины №1 – 6144м<sup>2</sup>.

***Площади временного и постоянного отводов под трассу линии анодного заземления:***

Под трассу линии анодного заземления на землях разграниченной государственной собственности в аренде ООО «Корус-Агро» с кадастровым номером **56:14:0411001:2** категория земель- земли сельскохозяйственного назначения площадь временного отвода составляет 2152 м<sup>2</sup>. Полоса временного отвода согласно СН 465-74 для трассы линии анодного заземления составляет 6,0 м . протяженность 358.7 м ( в том числе в постоянное пользование 3 кв.м , размер 1мX1м 3 шт.).

Под трассу линии анодного заземления на землях неразграниченной государственной собственности площадь временного отвода составляет 364 м<sup>2</sup>. Полоса временного отвода согласно СН 465-74 для трассы линии анодного заземления составляет 6,0 м, протяженность- 60,5м ( в том числе в постоянное пользование 1 кв.м , размер 1мX1м 1 шт.).

**Всего** под трассу линии анодного заземления – 2516 м<sup>2</sup>.

***Площади временного и постоянного отводов под трассу ВЛ 6 кВ:***

Под трассу ВЛ 6кВ на землях разграниченной государственной собственности в аренде ООО «Корус-Агро» с кадастровым номером **56:14:0411001:2** категория земель- земли сельскохозяйственного назначения площадь временного отвода составляет 3854 м<sup>2</sup> . Согласно СН 465-74 «Нормы отвода земель для электрических сетей напряжением 0,4-500 кВ» ширина полосы временного отвода для ВЛ 6 кВ на землях, где должно производиться снятие и восстановление плодородного слоя, составляет 8 м, протяженность 481.8м . Площадь постоянного отвода составляет 139 м<sup>2</sup> площади отвода под опоры ВЛ составляют: для промежуточных – 5,0 м<sup>2</sup>, для угловых промежуточных анкерного типа – 13,5 м<sup>2</sup>, для анкерных угловых – 27,5 м<sup>2</sup>;

Под трассу ВЛ 6кВ на землях разграниченной государственной собственности с кадастровым номером **56:14:0418001:15** категория земель- земли сельскохозяйственного назначения площадь временного отвода составляет 118 м<sup>2</sup>. Согласно СН 465-74 «Нормы отвода земель для

том 1 «Основная часть». Объект 2951П « Сбор нефти и газа со скважин №№ 1,2 Западно-Петропавловского месторождения»





электрических сетей напряжением 0,4-500 кВ» ширина полосы временного отвода для ВЛ 6 кВ на землях, где должно производиться снятие и восстановление плодородного слоя, составляет 8 м, протяженность 14.8 м. Площадь постоянного отвода под опоры ЛЭП составляет 19 м<sup>2</sup> площади отвода под опоры ВЛ составляют: для промежуточных – 5,0 м<sup>2</sup>, для угловых промежуточных анкерного типа – 13,5 м<sup>2</sup>, для анкерных угловых – 27,5 м<sup>2</sup>.

**Всего под трассу ВЛ 6кВ – 4130 м<sup>2</sup>.**

## **II этап строительства**

### ***Площади временного и постоянного отводов под трассу ВЛ 6 кВ:***

Под трассу ВЛ 6кВ на землях разграниченной государственной собственности в аренде ООО «Корус-Агро» с кадастровым номером **56:14:0411001:2** категория земель- земли сельскохозяйственного назначения площадь временного отвода составляет 342 м<sup>2</sup>. Согласно СН 465-74 «Нормы отвода земель для электрических сетей напряжением 0,4-500 кВ» ширина полосы временного отвода для ВЛ 6 кВ на землях, где должно производиться снятие и восстановление плодородного слоя, составляет 8 м, протяженность 42.8 м. Площадь постоянного отвода составляет 41 м<sup>2</sup> площади отвода под опоры ВЛ составляют: для промежуточных – 5,0 м<sup>2</sup>, для угловых промежуточных анкерного типа – 13,5 м<sup>2</sup>, для анкерных угловых – 27,5 м<sup>2</sup>.

**Всего под трассу ВЛ 6кВ – 383 м<sup>2</sup>.**

### ***Площади временного и постоянного отводов под трассу выкидного трубопровода от скважины №2:***

Под трассу выкидного трубопровода от скважины №2 на землях разграниченной государственной собственности в аренде ООО «Корус-Агро» с кадастровым номером **56:14:0411001:2** категория земель- земли сельскохозяйственного назначения площадь временного отвода составляет 2375 м<sup>2</sup>. Ширина отвода 24 метра (в соответствии с СН 459-74 «Нормы отвода земель для нефтяных и газовых скважин», ширина полос земель, отводимых во временное краткосрочное пользование на период строительства подземного трубопровода диаметром до 500 мм), протяженность 99 м. ( в том числе в постоянное пользование 3 кв.м , размер 1мX1м 3 шт.)

Под трассу выкидного трубопровода от скважины №2 на землях неразграниченной государственной собственности площадь временного отвода составляет 4774 м<sup>2</sup>. Ширина отвода 24 метра (в соответствии с СН 459-74 «Нормы отвода земель для нефтяных и газовых скважин», ширина полос земель, отводимых во временное краткосрочное пользование на период строительства подземного трубопровода диаметром до 500 мм), протяженность 198.9 м.

**Всего под трассу выкидного трубопровода от скважины №2 – 7151 м<sup>2</sup>.**

**Общая площадь земельных отводов по объекту (без учета этапов) составляет:**

- площадь временных отводов – 202701 м<sup>2</sup>;
- площадь постоянных отводов – 19845 м<sup>2</sup>;
- всего – 222546 м<sup>2</sup>.

## **1.6 Решения по планировочной организации земельных участков для размещения проектируемого объекта.**

В соответствии со ст.43 п.3 Градостроительного кодекса РФ от 29.12.2004 года подготовка проектов межевания территории осуществляется в составе проектов планировки территорий или в виде отдельного документа.

Планировочное решение генплана разработано с учетом размещения зданий и сооружений на площадке в соответствии с технологией работ, максимальной плотности застройки. Расположение сооружений обеспечивает возможность ремонта оборудования, доставки и вывоза оборудования, производства испытаний передвижными лабораториями, проезд пожарных машин.



Планировочные решения генплана разработаны с учетом технологической схемы подхода трасс инженерных коммуникаций, рельефа местности, наиболее рационального использования земельного участка, существующих и ранее запроектированных сооружений, а также санитарно-гигиенических и противопожарных требований, нормативных разрывов и размещения инженерных коммуникаций.

Размеры площадки строительства определены из условий размещения сооружений, необходимых для нормальной эксплуатации проектируемых объектов.

Подъезды и подходы к проектируемым площадкам и сооружениям производятся от существующих и проектируемых внутриплощадочных проездов.

Основными работами по подготовке строительной полосы являются:

- разбивка пикетажа по оси трассы и в ее характерных точках (в местах поворота оси, пересечений с существующими коммуникациями);
- установка знаков (вешки, столбы и пр.) по границам строительной полосы;
- создание геодезической разбивочной основы (ГРО) для строительства;
- расчистка территории от лесо-растительности, вертикальная планировка, водоотвод;
- устройство временных проездов при пересечении строительной колонной существующих подземных коммуникаций;
- срезка плодородного слоя почвы (ПСП) на фактическую глубину и укладка в отвал.

После завершения строительства предусматривается рекультивация нарушенных земель в два этапа: технический и биологический.

## 1.7 Проект межевания территории.

Проект межевания территории разработан с целью установления границ земельных участков, предоставляемых в аренду ПАО «Оренбургнефть» под объект «Сбор нефти и газа со скважин № 1, 2 Западно-Петропавловского месторождения», расположенный на территории Красногвардейского района Оренбургской области.

Проектные решения разработаны в соответствии со схемой расположения земельных участков на кадастровом плане территории кадастровых кварталов 56:14:0411001, 56:14:0418001, 56:14:0416009, 56:14:0412013, 56:14:0417001, 56:14:0417006, 56:14:0417007, 56:14:0417008, выбираемых для строительства объекта «Сбор нефти и газа со скважин №№1,2 Западно-Петропавловского месторождения ПАО «Оренбургнефть», расположенных по адресу: Оренбургская область, Красногвардейский район, МО Кинзельский сельсовет от 27ноября 2015 года, которая была согласована с представителями собственников земельных участков, арендаторами. Административные земли утверждены Постановлением Главы МО Кинзельский сельсовет муниципального района Красногвардейский Оренбургской области.

Для строительства объекта требуется отвод земельных участков в краткосрочную аренду на период строительства и в долгосрочную аренду на период эксплуатации объекта.

Отвод земельных участков в **долгосрочную аренду** предусматривается для размещения площадных объектов, входящих в состав линейных объектов:

- площадки узла приема запорной арматуры, контрольно-измерительные пункты, опознавательные знаки, - площадные объекты трассы нефтегазосборного трубопровода;
- контрольно-замерные пункты- площадные объекты трасс выкидных трубопроводов;
- опоры ЛЭП- площадные объекты трассы ВЛ 6кВ.

Отвод земельных участков в **краткосрочную аренду** предусматривается для обеспечения строительства трасс линейных объектов:

- трасса линии анодного заземления;
- трасса нефтегазосборного трубопровода;
- трассы ВЛ 6кВ;
- трассы выкидного нефтепровода.

Цель работы - расчет площадей земельных угодий, отводимых под постоянное и временное землепользование в Оренбургской области.

Размеры земельных участков под строительство линейных трасс определены на основании действующих норм и принятых проектных решений, исходя из условий минимального изъятия земель и том 1 «Основная часть». Объект 2951П «Сбор нефти и газа со скважин №№1,2 Западно-Петропавловского месторождения»





оптимальной ширины строительной полосы.

Расчет полосы отвода земельных участков для выполнения работ по строительству проектируемых объектов производится с учетом норм отвода земель для размещения магистральных трубопроводов:

- в соответствии с СН 459-74 «Нормы отвода земель для нефтяных и газовых скважин», ширина полос земель, отводимых во временное краткосрочное пользование на период строительства подземного трубопровода диаметром до 500 мм, составляет 24 м;

- согласно СН 465-74 «Нормы отвода земель для электрических сетей напряжением 0,4-500 кВ» ширина полосы временного отвода для ВЛ 6 кВ на землях, где должно производиться снятие и восстановление плодородного слоя, составляет 8 м.

- согласно СН 465-74 ширина полосы временного отвода для трассы линии анодного заземления составляет 6,0 м;

Ширина полосы временного отвода для нефтегазосборного трубопровода составляет 24 м.

Ширина полосы временного отвода для выкидного трубопровода составляет 24 м.

Ширина полосы временного отвода для трассы ВЛ-6 кВ составляет 8 м.

Ширина полосы временного отвода для трассы линии анодного заземления составляет 6 м

В связи с тем, что участки строительства имеют переменную ширину, а также с целью устранения чересполосицы, ширина полосы отвода переменная.

В границах отвода находятся площадные объекты отводы которых не выходят за пределы полосы отвода линейных объектов.

Границы и координаты земельных участков в графических материалах Проекта определены в местной системе координат МСК-56.

Площади проектируемых сооружений, отводимых под постоянное и временное землепользование, приведены в таблице 1.1:

Объект строительства расположен в границах Красногвардейского района Оренбургской области на землях сельскохозяйственного назначения.

Участки работ представлены пахотными и пастбищными угодьями, небольшая часть лесополосы и прочими землями.

Размещение проектируемых объектов на землях сельскохозяйственного назначения связано с необходимостью строительства объекта, а также целесообразностью расположения проектируемой трассы к существующим коммуникациям и объектам.

Выбранный вариант размещения проектируемого объекта является оптимальным и предполагает минимальное изъятие земель. Вариант расположения объекта на землях иных категорий отсутствует. Размещение проектируемого объекта на землях сельскохозяйственного назначения осуществляется при условии согласия землепользователей, возмещении убытков и упущенной выгоды за временное занятие земель.

Использование земель сельскохозяйственного назначения или земельных участков в составе таких земель, предоставляемых на период осуществления строительства линейных сооружений (нефтепроводов, линий электропередачи, дорог, линий анодного заземления), осуществляется при наличии утвержденного проекта рекультивации таких земель для нужд сельского хозяйства без перевода земель сельскохозяйственного назначения в земли иных категорий, в соответствии со Статьей 78 п.2 Земельного кодекса РФ.

Строительство проектируемых площадных сооружений потребует перевода земельных участков сельскохозяйственного назначения в категорию земель промышленности, в соответствии со Статьей 7 п.1 Федерального закона № 172-ФЗ «О переводе земель или земельных участков из одной категории в другую».



Таблица 1.1 – Отвод площадей

Наименование проектируемого сооружения	Наименование землепользователя	Постоянный отвод	Временный отвод	
		Общая площадь, м <sup>2</sup>	Ширина, м	Общая площадь, м <sup>2</sup>
<b>I этап</b>				
Контрольно-замерный пункт (КЗП)	Земли в аренде ООО «Корус-Агро»	3,0		
	Земли неразграниченной государственной собственности	1,0		
Опора ЛЭП	Земли в аренде ООО «Корус-Агро»	137,3		
	Земли неразграниченной государственной собственности	18,3		
Контрольно-измерительный пункт	Земли в аренде ООО «Корус-Агро»	3,0		
	Земли неразграниченной государственной собственности	15,0		
	Земли ОДС с кадастровым номером 56:14:0416009:12	1,0		
	Земли ОДС с кадастровым номером 56:14:0416009:13	8,0		
	Земли ОДС в аренде ООО «Корус-Агро» с кадастровым номером 56:14:0417007:5	10,0		
	Земли неразграниченной государственной собственности			2079,0
Опознавательный знак	Земли неразграниченной государственной собственности	20,0		
	Земли ОДС с кадастровым номером 56:14:0416009:12	2,0		

том 1 «Основная часть». Объект 2951П «Сбор нефти и газа со скважин №№ 1,2 Западно-Петропавловского месторождения»





Наименование проектируемого сооружения	Наименование землепользователя	Постоянный отвод	Временный отвод	
		Общая площадь, м <sup>2</sup>	Ширина, м	Общая площадь, м <sup>2</sup>
	Земли ОДС с кадастровым номером 56:14:0416009:13	13,0		
	Земли ОДС с кадастровым номером 56:14:0417001:54	1,0		
	Земли ОДС в аренде ООО «Корус-Агро» с кадастровым номером 56:14:0417007:5	18,0		
	Земли неразграниченной государственной собственности			71,1
	Земли неразграниченной государственной собственности	45,1		167,2
Трасса линии анодного заземления	Земли в аренде ООО «Корус-Агро»		6,0	1852,1
	Земли неразграниченной государственной собственности		6,0	263,3
Трасса выкидного трубопровода от скважины №1	Земли в аренде ООО «Корус-Агро»		24,0	1882,3
	Земли неразграниченной государственной собственности		24,0	4258,3
Трасса нефтегазосборного трубопровода	Земли в аренде ООО «Корус-Агро»		24,0	1395,3
	Земли неразграниченной государственной собственности		24,0	63803,1
	Земли ОДС с кадастровым номером 56:14:0416009:12		24,0	12428,6
	Земли ОДС с кадастровым номером 56:14:0416009:13		24,0	37091,2
	Земли ОДС с кадастровым номером 56:14:0417001:54		24,0	2836,1
	Земли ОДС с кадастровым номером 56:14:0417008:9			1050,5



Наименование проектируемого сооружения	Наименование землепользователя	Постоянный отвод	Временный отвод	
		Общая площадь, м <sup>2</sup>	Ширина, м	Общая площадь, м <sup>2</sup>
	Земли ОДС в аренде ООО «Корус-Агро» с кадастровым номером 56:14:0417006:2			1174,5
	Земли ОДС в аренде ООО «Корус-Агро» с кадастровым номером 56:14:0417007:5			48204,2
	Земли неразграниченной государственной собственности	38,4		
Трасса ВЛ	Земли в аренде ООО «Корус-Агро»		8,0	3854,2
	Земли неразграниченной государственной собственности		8,0	118,6
<b>II этап</b>				
Контрольно-измерительный пункт	Земли в аренде ООО «Корус-Агро»	3,0		
Опора ЛЭП	Земли в аренде ООО «Корус-Агро»	41,0		
Трасса ВЛ	Земли в аренде ООО «Корус-Агро»		8,0	342,3
Трасса выкидного трубопровода от скважины №2	Земли в аренде ООО «Корус-Агро»		24,0	2374,5
	Земли неразграниченной государственной собственности		24,0	4773,9





## 1.8 Сведения о земельных участках на кадастровом плане территории.

Проектируемый объект находится в районе Западно - Петропавловского месторождения на территории Кинзельского сельсовета Красногвардейского района Оренбургской области. Категория отводимых земельных участков под проектируемый объект – земли сельскохозяйственного назначения. Земельные участки под проектируемый объект расположены в границах кадастровых кварталов 56:14:0418001, 56:14:0416009, 56:14:0411001, 56:14:0412013, 56:14:0417001, 56:14:0417006, 56:14:0417007, 56:14:0417008.

Сводная экспликация земельных участков (частей земельных участков) государственной собственности и общей долевой собственности, испрашиваемых для строительства объекта: «Сбор нефти и газа со скважин №№ 1,2 Западно-Петропавловского месторождения», представлена в таблице 1.

Координаты характерных точек частей земельных участков представлены ниже.

Таблица1

Номер	Обозначения	Характеристика части (земельного участка)	Правообладатель	Категория земель	Общая площадь, кв.м	в том числе			
						Пашня (кв. м)	Пастбище (кв. м)	Лес (кв. м)	Прочие (кв. м)
1.	56:14:0411001:2:ЗУ1	земельный участок под размещение площадки скважин №№1,2 (1 этап)	Администрация муниципального района Красногвардейский, земли разграниченной муниципальной собственности/ Аренда ООО «Корус-Агро»	Земли сельскохозяйственного назначения	13581	-	13581	-	-
2.	56:14:0411001:2:ЗУ2	земельный участок под размещение площадки скважин №№1,2 (1 этап)	Администрация муниципального района Красногвардейский, земли разграниченной муниципальной собственности/ Аренда ООО «Корус-Агро»	Земли сельскохозяйственного назначения	243	-	243	-	-
3	56:14:0411001:2:ЗУ3	земельный участок под размещение подъездной дороги до скважин №№1,2, инженерных сетей(1 этап)	Администрация муниципального района Красногвардейский, земли разграниченной муниципальной собственности/ Аренда ООО «Корус-Агро»	Земли сельскохозяйственного назначения	4678	-	4678	-	-
4	56:14:0411001:2:чзу1	земельный участок под обустройство площадки скважин №№1,2, инженерных сетей, трассу ВЛ бкВ, трассу выкидного нефтепровода от скважины №1 (1 этап)	Администрация муниципального района Красногвардейский, земли разграниченной муниципальной собственности/ Аренда ООО «Корус-Агро»	Земли сельскохозяйственного назначения	5300	-	4995	305	-
5	56:14:0411001:2:чзу2	земельный участок под обустройство площадки скважин №№1,2, трассу выкидного нефтепровода от скважины №1	Администрация муниципального района Красногвардейский, земли разграниченной муниципальной собственности/ Аренда ООО «Корус-Агро»	Земли сельскохозяйственного назначения	1838	-	1838	-	-

		(1 этап)							
6	56:14:0411001:2:чзу3	земельный участок под обустройство площадки скважин №№1,2 (1 этап)	Администрация муниципального района Красногвардейский, земли разграниченной муниципальной собственности/ Аренда ООО «Корус-Агро»	Земли сельскохозяйственного назначения	76	-	76	-	-
7	56:14:0411001:2:чзу4	земельный участок под обустройство площадки скважин №№1,2, трассу выкидного нефтепровода от скважины №1 (1 этап) земельный участок под трассу выкидного нефтепровода от скважины №2 (2 этап)	Администрация муниципального района Красногвардейский, земли разграниченной муниципальной собственности/ Аренда ООО «Корус-Агро»	Земли сельскохозяйственного назначения	746	-	746	-	-
8	56:14:0411001:2:чзу5	земельный участок под трассу выкидного нефтепровода от скважины №2 (2 этап)	Администрация муниципального района Красногвардейский, земли разграниченной муниципальной собственности/ Аренда ООО «Корус-Агро»	Земли сельскохозяйственного назначения	308	-	308	-	-
9	56:14:0411001:2:чзу6	земельный участок под обустройство площадки скважин №№1,2 (1 этап) земельный участок под трассу выкидного нефтепровода от скважины №2 (2 этап)	Администрация муниципального района Красногвардейский, земли разграниченной муниципальной собственности/ Аренда ООО «Корус-Агро»	Земли сельскохозяйственного назначения	185	-	185	-	-
10	56:14:0411001:2:чзу7	земельный участок под обустройство площадки скважин №№1,2 (1 этап)	Администрация муниципального района Красногвардейский, земли разграниченной муниципальной собственности/ Аренда ООО «Корус-Агро»	Земли сельскохозяйственного назначения	4	-	4	-	-
11	56:14:0411001:2:чзу8	земельный участок под обустройство площадки скважин №№1,2 (1 этап) земельный	Администрация муниципального района Красногвардейский, земли разграниченной муниципальной собственности/ Аренда ООО «Корус-Агро»	Земли сельскохозяйственного назначения	11	-	11	-	-



		участок под обустройство инженерных сетей (2 этап)							
12	56:14:0411001:2:3У4	земельный участок под обустройство площадки скважин №№1,2 (1 этап) земельный участок под обустройство инженерных сетей (2 этап)	Администрация муниципального района Красногвардейский, земли разграниченной муниципальной собственности/ Аренда ООО «Корус-Агро»	Земли сельскохозяйственного назначения	7	-	7	-	-
13	56:14:0411001:2:чзу9	земельный участок под обустройство площадки скважин №№1,2, инженерных сетей (1 этап) земельный участок под обустройство инженерных сетей (2 этап)	Администрация муниципального района Красногвардейский, земли разграниченной муниципальной собственности/ Аренда ООО «Корус-Агро»	Земли сельскохозяйственного назначения	199	-	199	-	-
14	56:14:0411001:2:чзу10	земельный участок под обустройство площадки скважин №№1,2 (1 этап)	Администрация муниципального района Красногвардейский, земли разграниченной муниципальной собственности/ Аренда ООО «Корус-Агро»	Земли сельскохозяйственного назначения	23	-	23	-	-
15	56:14:0411001:2:чзу11	земельный участок под обустройство площадки скважин №№1,2, инженерных сетей (1 этап) земельный участок под обустройство инженерных сетей (2 этап)	Администрация муниципального района Красногвардейский, земли разграниченной муниципальной собственности/ Аренда ООО «Корус-Агро»	Земли сельскохозяйственного назначения	227	-	227	-	-
16	56:14:0411001:2:чзу12	земельный участок под обустройство площадки скважин №№1,2, подъездной дороги до площадки скважин №№1,2, инженерных сетей, трассу ВЛ бкВ (1 этап)	Администрация муниципального района Красногвардейский, земли разграниченной муниципальной собственности/ Аренда ООО «Корус-Агро»	Земли сельскохозяйственного назначения	1003	-	1003	-	-

17	56:14:0411001:2:чзу13	земельный участок под обустройство подъездной дороги до площадки скважин №№ 1,2, инженерных сетей (1 этап)	Администрация муниципального района Красногвардейский, земли разграниченной муниципальной собственности/ Аренда ООО «Корус-Агро»	Земли сельскохозяйственного назначения	155	-	155	-	-
18	56:14:0411001:2:чзу14	земельный участок под обустройство инженерных сетей (1 этап) земельный участок под обустройство инженерных сетей (2 этап)	Администрация муниципального района Красногвардейский, земли разграниченной муниципальной собственности/ Аренда ООО «Корус-Агро»	Земли сельскохозяйственного назначения	9	-	9	-	-
19	56:14:0411001:2:чзу15	земельный участок под обустройство инженерных сетей (2 этап)	Администрация муниципального района Красногвардейский, земли неразграниченной муниципальной собственности/ Аренда ООО «Корус-Агро»	Земли сельскохозяйственного назначения	100	-	100	-	-
20	56:14:0411001:2:ЗУ5	земельный участок под обустройство инженерных сетей (2 этап)	Администрация муниципального района Красногвардейский, земли разграниченной муниципальной собственности/ Аренда ООО «Корус-Агро»	Земли сельскохозяйственного назначения	83	-	83	-	-
21	56:14:0411001:2:чзу16	земельный участок под обустройство инженерных сетей (2 этап)	Администрация муниципального района Красногвардейский, земли разграниченной муниципальной собственности/ Аренда ООО «Корус-Агро»	Земли сельскохозяйственного назначения	130	-	130	-	-
22	56:14:0411001:2:чзу17	земельный участок под обустройство подъездной дороги до площадки скважин №№ 1,2 (1 этап) земельный участок под обустройство инженерных сетей (2 этап)	Администрация муниципального района Красногвардейский, земли разграниченной муниципальной собственности/ Аренда ООО «Корус-Агро»	Земли сельскохозяйственного назначения	17	-	17	-	-
23	56:14:0411001:2:ЗУ6	земельный участок под обустройство подъездной дороги до площадки скважин №№ 1,2 (1 этап) земельный участок под обустройство инженерных сетей (2 этап)	Администрация муниципального района Красногвардейский, земли разграниченной муниципальной собственности/ Аренда ООО «Корус-Агро»	Земли сельскохозяйственного назначения	12	-	12	-	-



24	56:14:0411001:2:чзу18	земельный участок под обустройство подъездной дороги до площадки скважин №№ 1,2 (1 этап) <b>земельный участок под обустройство инженерных сетей (2 этап)</b>	Администрация муниципального района Красногвардейский, земли разграниченной муниципальной собственности/ Аренда ООО «Корус-Агро»	Земли сельскохозяйственного назначения	23	-	23	-	-
25	56:14:0411001:2:чзу19	земельный участок под обустройство подъездной дороги до площадки скважин №№ 1,2 (1 этап)	Администрация муниципального района Красногвардейский, земли разграниченной муниципальной собственности/ Аренда ООО «Корус-Агро»	Земли сельскохозяйственного назначения	125	-	125	-	-
26	56:14:0411001:2:чзу20	<b>земельный участок под трассу ВЛ 6кВ (2 этап)</b>	Администрация муниципального района Красногвардейский, земли разграниченной муниципальной собственности/ Аренда ООО «Корус-Агро»	Земли сельскохозяйственного назначения	1	-	1	-	-
27	56:14:0411001:2:чзу21	земельный участок под обустройство подъездной дороги до площадки скважин №№ 1,2 (1 этап)	Администрация муниципального района Красногвардейский, земли разграниченной муниципальной собственности/ Аренда ООО «Корус-Агро»	Земли сельскохозяйственного назначения	6	-	6	-	-
28	56:14:0411001:2:чзу22	земельный участок под обустройство подъездной дороги до площадки скважин №№ 1,2 (1 этап) <b>земельный участок под трассу ВЛ 6кВ (2 этап)</b>	Администрация муниципального района Красногвардейский, земли разграниченной муниципальной собственности/ Аренда ООО «Корус-Агро»	Земли сельскохозяйственного назначения	205	-	205	-	-
29	56:14:0411001:2:ЗУ7(1-2)	земельный участок под обустройство подъездной дороги до площадки скважин №№ 1,2 (1 этап) <b>земельный участок под опоры ЛЭП (2 этап)</b>	Администрация муниципального района Красногвардейский, земли разграниченной муниципальной собственности/ Аренда ООО «Корус-Агро»	Земли сельскохозяйственного назначения	24	-	24	-	-
30	56:14:0411001:2:чзу23	<b>земельный участок под трассу ВЛ 6кВ (2 этап)</b>	Администрация муниципального района Красногвардейский, земли разграниченной муниципальной собственности/ Аренда ООО «Корус-Агро»	Земли сельскохозяйственного назначения	101	-	101	-	-

31	56:14:0411001:2:3У8	земельный участок под опору ЛЭП (2 этап)	Администрация муниципального района Красногвардейский, земли разграниченной муниципальной собственности/ Аренда ООО «Корус-Агро»	Земли сельскохозяйственного назначения	17	-	17	-	-
32	56:14:0411001:2:чзУ24	земельный участок под трассу ВЛ 6кВ (1 этап) земельный участок под трассу ВЛ 6кВ (2 этап)	Администрация муниципального района Красногвардейский, земли разграниченной муниципальной собственности/ Аренда ООО «Корус-Агро»	Земли сельскохозяйственного назначения	35	-	35	-	-
33	56:14:0411001:2:3У9 (1-16)	земельный участок под размещение опор ЛЭП (1 этап)	Администрация муниципального района Красногвардейский, земли разграниченной муниципальной собственности/ Аренда ООО «Корус-Агро»	Земли сельскохозяйственного назначения	139	-	114	25	-
34	56:14:0411001:2:чзУ25	земельный участок под обустройство подъездной дороги до площадки скважин №№ 1,2 (1 этап)	Администрация муниципального района Красногвардейский, земли разграниченной муниципальной собственности/ Аренда ООО «Корус-Агро»	Земли сельскохозяйственного назначения	62	-	62	-	-
35	56:14:0411001:2:чзУ26	земельный участок под обустройство подъездной дороги до площадки скважин №№ 1,2, инженерных сетей (1 этап)	Администрация муниципального района Красногвардейский, земли разграниченной муниципальной собственности/ Аренда ООО «Корус-Агро»	Земли сельскохозяйственного назначения	1245	-	1245	-	-
36	56:14:0411001:2:3У10 (1-3)	земельный участок под размещение площадки ИУ (1 этап)	Администрация муниципального района Красногвардейский, земли разграниченной муниципальной собственности/ Аренда ООО «Корус-Агро»	Земли сельскохозяйственного назначения	729	-	729	-	-
37	56:14:0411001:2:чзУ27	земельный участок под обустройство подъездной дороги до площадки скважин №№ 1,2, инженерных сетей (1 этап)	Администрация муниципального района Красногвардейский, земли разграниченной муниципальной собственности/ Аренда ООО «Корус-Агро»	Земли сельскохозяйственного назначения	44	-	44	-	-
38	56:14:0411001:2:чзУ28	земельный участок под обустройство подъездной дороги до площадки скважин №№ 1,2 (1 этап) земельный участок под трассу выкидного	Администрация муниципального района Красногвардейский, земли разграниченной муниципальной собственности/ Аренда ООО «Корус-Агро»	Земли сельскохозяйственного назначения	4	-	4	-	-



		нефтепровода от скважины № 2 (2 этап)							
39	56:14:0411001:2:чзу29	земельный участок под трассу выкидного нефтепровода от скважины № 2 (2 этап)	Администрация муниципального района Красногвардейский, земли разграниченной муниципальной собственности/ Аренда ООО «Корус-Агро»	Земли сельскохозяйственного назначения	142	-	127	-	15
40	56:14:0411001:2:чзу30	земельный участок под трассу выкидного нефтепровода от скважины № 1 (1 этап) земельный участок под трассу выкидного нефтепровода от скважины № 2 (2 этап)	Администрация муниципального района Красногвардейский, земли разграниченной муниципальной собственности/ Аренда ООО «Корус-Агро»	Земли сельскохозяйственного назначения	989	-	932	-	57
41	56:14:0411001:2:чзу31	земельный участок под обустройство подъездной дороги до площадки скважин №№ 1,2, трассу выкидного нефтепровода от скважины № 1 (1 этап)	Администрация муниципального района Красногвардейский, земли разграниченной муниципальной собственности/ Аренда ООО «Корус-Агро»	Земли сельскохозяйственного назначения	744	-	729	-	15
42	56:14:0411001:2:ЗУ11 (1-3)	земельный участок под размещение контрольно-измерительных пунктов (1 этап)	Администрация муниципального района Красногвардейский, земли разграниченной муниципальной собственности/ Аренда ООО «Корус-Агро»	Земли сельскохозяйственного назначения	3	-	3	-	-
43	56:14:0411001:2:ЗУ12 (1-3)	земельный участок под размещение контрольно-измерительных пунктов (2 этап)	Администрация муниципального района Красногвардейский, земли разграниченной муниципальной собственности/ Аренда ООО «Корус-Агро»	Земли сельскохозяйственного назначения	3	-	3	-	-
44	56:14:0411001:2:чзу32	земельный участок под обустройство трассы анодного заземления, глубинного анодного заземлителя (1 этап)	Администрация муниципального района Красногвардейский, земли разграниченной муниципальной собственности/ Аренда ООО «Корус-Агро»	Земли сельскохозяйственного назначения	2149	-	2149	-	-
45	56:14:0411001:2:ЗУ13 (1-3)	земельный участок под размещение контрольно-измерительных пунктов (1 этап)	Администрация муниципального района Красногвардейский, земли разграниченной муниципальной собственности/ Аренда ООО «Корус-Агро»	Земли сельскохозяйственного назначения	3	-	3	-	-

46	56:14:0411001:2:чзү33	земельный участок под трассу нефтесборного трубопровода (1этап)	Администрация муниципального района Красногвардейский, земли разграниченной муниципальной собственности/ Аренда ООО «Корус-Агро»	Земли сельскохозяйственного назначения	1383	-	1383	-	-
47	:ЗУ1	земельный участок под трассу выкидного нефтепровода от скважины № 2 (2 этап)	Администрация муниципального района Красногвардейский, земли неразграниченной муниципальной собственности	Земли сельскохозяйственного назначения	1199	-	1199	-	-
48	:ЗУ2	земельный участок под трассу выкидного нефтепровода от скважины № 1 (1 этап) земельный участок под трассу выкидного нефтепровода от скважины № 2 (2 этап)	Администрация муниципального района Красногвардейский, земли неразграниченной муниципальной собственности	Земли сельскохозяйственного назначения	3576	-	3576	-	-
49	:ЗУ3	земельный участок под трассу выкидного нефтепровода от скважины № 1 (1 этап)	Администрация муниципального района Красногвардейский, земли неразграниченной муниципальной собственности	Земли сельскохозяйственного назначения	684	-	684	-	-
50	:ЗУ4	земельный участок под обустройство площадки скважин №№1,2 (1 этап)	Администрация муниципального района Красногвардейский, земли неразграниченной муниципальной собственности	Земли сельскохозяйственного назначения	71	-	71	-	-
51	56:14:0418001:15/чзү1	земельный участок под трассу ВЛ 6кВ (1 этап)	Администрация муниципального района Красногвардейский, земли разграниченной муниципальной собственности	Земли сельскохозяйственного назначения	36	-	36	-	-
52	56:14:0418001:15/чзү2	земельный участок под трассу ВЛ 6кВ (1 этап)	Администрация муниципального района Красногвардейский, земли разграниченной муниципальной собственности	Земли сельскохозяйственного назначения	82	-	82	-	-
53	56:14:0418001:15:ЗУ1 (1-2)	земельный участок под размещение опор ЛЭП (1 этап)	Администрация муниципального района Красногвардейский, земли разграниченной муниципальной собственности	Земли сельскохозяйственного назначения	19	-	19	-	-
54	56:14:0418001:15/чзү3	земельный участок под трассу нефтесборного трубопровода (1этап)	Администрация муниципального района Красногвардейский, земли разграниченной муниципальной собственности	Земли сельскохозяйственного назначения	3834	-	3758	-	76



55	56:14:0418001:15:ЗУ2 (1-5)	земельный участок под размещение контрольно-измерительных пунктов, опознавательных знаков, площадки узла запорной арматуры (1 этап)	Администрация муниципального района Красногвардейский, земли разграниченной муниципальной собственности	Земли сельскохозяйственного назначения	23	-	23	-	-
56	:ЗУ5	земельный участок под трассу нефтеборного трубопровода (1этап)	Администрация муниципального района Красногвардейский, земли неразграниченной муниципальной собственности	Земли сельскохозяйственного назначения	375	-	375	-	-
57	56:14:0416009:13/чзу1	земельный участок под трассу нефтеборного трубопровода (1этап)	Общая долевая собственность	Земли сельскохозяйственного назначения	174	-	29	145	-
58	56:14:0416009:13/чзу2	земельный участок под трассу нефтеборного трубопровода (1этап)	Общая долевая собственность	Земли сельскохозяйственного назначения	22545	-	22311	157	77
59	56:14:0416009:13:ЗУ1 (1-23)	земельный участок под размещение контрольно-измерительных пунктов, опознавательных знаков (1этап)	Общая долевая собственность	Земли сельскохозяйственного назначения	59	-	59	-	-
60	56:14:0416009:13/чзу3	земельный участок под трассу нефтеборного трубопровода (1этап)	Общая долевая собственность	Земли сельскохозяйственного назначения	69	-	69	-	-
61	56:14:0416009:12/чзу1	земельный участок под трассу нефтеборного трубопровода (1этап)	Общая долевая собственность	Земли сельскохозяйственного назначения	12428	-	12365	63	-
62	56:14:0416009:12:ЗУ1 (1-3)	земельный участок под размещение контрольно-измерительных пунктов, опознавательных знаков (1этап)	Общая долевая собственность	Земли сельскохозяйственного назначения	3	-	3	-	-
63	56:14:0416009:13/чзу4	земельный участок под трассу нефтеборного трубопровода (1этап)	Общая долевая собственность	Земли сельскохозяйственного назначения	14301	-	14252	49	-

64	56:14:0416009:13/чзУ5	земельный участок под размещение площадки раскладки плетей ННБ (1этап)	Общая долевая собственность	Земли сельскохозяйственного назначения	3997	-	3635	362	-
65	56:14:0416009:13/чзУ6	земельный участок под трассу нефтесборного трубопровода (1этап)	Общая долевая собственность	Земли сельскохозяйственного назначения	3	-	3	-	-
66	:ЗУ6	земельный участок под трассу нефтесборного трубопровода (1этап)	Администрация муниципального района Красногвардейский, земли неразграниченной муниципальной собственности	Земли сельскохозяйственного назначения	3	-	3	-	-
67	:ЗУ7(1-32)	земельный участок под размещение контрольно-измерительных пунктов, опознавательных знаков, площадки узла запорной арматуры (1 этап)	Администрация муниципального района Красногвардейский, земли неразграниченной муниципальной собственности	Земли сельскохозяйственного назначения	50	11	39	-	-
68	:ЗУ8	земельный участок под размещение площадки раскладки плетей ННБ (1этап)	Администрация муниципального района Красногвардейский, земли неразграниченной муниципальной собственности	Земли сельскохозяйственного назначения	2079	-	1826	253	-
69	:ЗУ9	земельный участок под трассу нефтесборного трубопровода (1этап)	Администрация муниципального района Красногвардейский, земли неразграниченной муниципальной собственности	Земли сельскохозяйственного назначения	23839	745	21112	1604	378
70	:ЗУ10	земельный участок под трассу нефтесборного трубопровода (1этап)	Администрация муниципального района Красногвардейский, земли неразграниченной муниципальной собственности	Земли сельскохозяйственного назначения	31473	30717	756	-	-
71	:ЗУ11	земельный участок под трассу нефтесборного трубопровода (1этап)	Администрация муниципального района Красногвардейский, земли неразграниченной муниципальной собственности	Земли сельскохозяйственного назначения	1143	1143	-	-	-
72	56:14:0417006:2/чзУ1	земельный участок под трассу нефтесборного трубопровода (1этап)	Общая долевая собственность/ Аренда ООО «Корус-Агро»	Земли сельскохозяйственного назначения	1162	1162	-	-	-
73	:ЗУ12	земельный участок под трассу нефтесборного	Администрация муниципального района Красногвардейский, земли неразграниченной	Земли сельскохозяйственного назначения	100	100	-	-	-



		о трубопровода (1этап)	муниципальной собственности						
74	56:14:0417006:2/чзу2	земельный участок под трассу нефтесборного трубопровода (1этап)	Общая долевая собственность/ Аренда ООО «Корус-Агро»	Земли сельскохозяйственного назначения	6	6	-	-	-
75	:ЗУ13	земельный участок под трассу нефтесборного трубопровода (1этап)	Администрация муниципального района Красногвардейский, земли неразграниченной муниципальной собственности	Земли сельскохозяйственного назначения	1459	697	762	-	-
76	56:14:0417007:5/чзу1	земельный участок под трассу нефтесборного трубопровода (1этап)	Общая долевая собственность/ Аренда ООО «Корус-Агро»	Земли сельскохозяйственного назначения	48205	40242	7889	-	74
77	56:14:0417007:5:ЗУ1 (1-28)	земельный участок под размещение контрольно-измерительных пунктов, опознавательных знаков (1этап)	Общая долевая собственность/ Аренда ООО «Корус-Агро»	Земли сельскохозяйственного назначения	28	22	6	-	-
78	56:14:0417001:54/чзу1	земельный участок под трассу нефтесборного трубопровода (1этап)	Общая долевая собственность	Земли сельскохозяйственного назначения	1609	-	1609	-	-
79	56:14:0417001:54:ЗУ1	земельный участок под размещение опознавательного знака (1этап)	Общая долевая собственность	Земли сельскохозяйственного назначения	1	-	1	-	-
80	:ЗУ14	земельный участок под трассу нефтесборного трубопровода (1этап)	Администрация муниципального района Красногвардейский, земли неразграниченной муниципальной собственности	Земли сельскохозяйственного назначения	1696	1696	-	-	-
81	:ЗУ15	земельный участок под трассу нефтесборного трубопровода (1этап)	Администрация муниципального района Красногвардейский, земли неразграниченной муниципальной собственности	Земли сельскохозяйственного назначения	1010	-	963	-	47
82	:ЗУ16	земельный участок под обустройство трассы анодного заземления, глубинного анодного заземлителя (1 этап)	Администрация муниципального района Красногвардейский, земли неразграниченной муниципальной собственности	Земли сельскохозяйственного назначения	314	-	314	-	-

83	:ЗУ17	земельный участок под размещение контрольно-замерного пункта (1этап)	Администрация муниципального района Красногвардейский, земли неразграниченной муниципальной собственности	Земли сельскохозяйственного назначения	1	-	1	-	-
84	:ЗУ18	земельный участок под обустройство дороги до площадки узла приема СОД, трассы линии анодного заземления (1этап)	Администрация муниципального района Красногвардейский, земли неразграниченной муниципальной собственности	Земли сельскохозяйственного назначения	103	-	103	-	-
85	:ЗУ19	земельный участок под обустройство дороги до площадки узла приема СОД (1этап)	Администрация муниципального района Красногвардейский, земли неразграниченной муниципальной собственности	Земли сельскохозяйственного назначения	45	-	45	-	-
86	:ЗУ20	земельный участок под обустройство дороги до площадки узла приема СОД, трассы линии анодного заземления (1этап)	Администрация муниципального района Красногвардейский, земли неразграниченной муниципальной собственности	Земли сельскохозяйственного назначения	112	-	112	-	-
87	:ЗУ21	земельный участок под трассу нефтеборного трубопровода (1этап)	Администрация муниципального района Красногвардейский, земли неразграниченной муниципальной собственности	Земли сельскохозяйственного назначения	104	-	51	-	53
88	56:14:0417008:9/чзу1	земельный участок под трассу нефтеборного трубопровода (1этап)	Общая долевая собственность	Земли сельскохозяйственного назначения	1050	-	985	-	65
89	56:14:0417008:9:ЗУ1 (1-2)	земельный участок под размещение площадки узла приема СОД (1этап)	Общая долевая собственность	Земли сельскохозяйственного назначения	92	-	92	-	-
90	56:14:0417008:9:ЗУ2	земельный участок под обустройство дороги до площадки узла приема СОД (1этап)	Общая долевая собственность	Земли сельскохозяйственного назначения	4	-	4	-	-
И Т О Г О:		ПО 1 ЭТАПУ			214193	76541	133794	2963	895
		ПО 2 ЭТАПУ			8353	-	8281	-	72

### Земельные участки



Цель работы – расчет площадей земельных угодий, отводимых под постоянное и временное землепользование в Красногвардейском районе Оренбургской области.

1. **Земельный участок: :2:ЗУ1**

Площадь: 13581 м<sup>2</sup>

Разрешенное использование: Для сельскохозяйственного использования.

Землепользователь: Администрация Красногвардейского района (земли разграниченной государственной собственности)

Аренда: ООО «Корус-Агро»

Фактическое использование: участок под размещение площадки скважин №№ 1,2 (1 этап).

Координаты характерных точек земельного участка

<b>N</b>	<b>Имя пункта</b>	<b>X</b>	<b>Y</b>
<b>1</b>	<b>2</b>	<b>3</b>	<b>4</b>
1	1	530029	2181148
2	2	530029	2181127
3	3	530029	2181122
4	4	530029	2181119
5	5	530029	2181109
6	6	530029	2181098
7	7	530029	2181091
8	8	530029	2181090
9	9	530030	2181088
10	10	530030	2181086
11	11	530030	2181085
12	12	530031	2181083
13	13	530032	2181082
14	14	530032	2181080
15	15	530033	2181079
16	16	530035	2181077
17	17	530036	2181076
18	18	530046	2181064
19	19	530051	2181058
20	20	530057	2181051
21	21	530065	2181042
22	22	530071	2181035
23	23	530073	2181033
24	24	530073	2181033
25	25	530078	2181027
26	26	530081	2181024
27	27	530084	2181020

28	28	530091	2181012
29	29	530094	2181008
30	30	530100	2181001
31	31	530104	2180996
32	32	530105	2180995
33	33	530105	2180995
34	34	530106	2180994
35	35	530110	2180989
36	36	530111	2180988
37	37	530112	2180988
38	38	530113	2180988
39	39	530114	2180988
40	40	530116	2180988
41	41	530117	2180989
42	42	530121	2180992
43	43	530128	2180998
44	44	530130	2181000
45	45	530132	2181002
46	46	530136	2181005
47	47	530138	2181007
48	48	530138	2181007
49	49	530139	2181009
50	50	530139	2181010
51	51	530139	2181010
52	52	530139	2181011
53	53	530139	2181012
54	54	530138	2181013
55	55	530138	2181013
56	56	530138	2181014
57	57	530138	2181014
58	58	530137	2181014

59	59	530135	2181016
60	60	530133	2181018
61	61	530133	2181018
62	62	530134	2181018
63	63	530143	2181026
64	64	530143	2181026



65	65	530143	2181027
66	66	530143	2181027
67	67	530143	2181028
68	68	530144	2181028
69	69	530143	2181029
70	70	530143	2181029
71	71	530143	2181030
72	72	530143	2181030
73	73	530143	2181030
74	74	530142	2181032
75	75	530141	2181033
76	76	530142	2181033
77	77	530142	2181033
78	78	530142	2181034
79	79	530145	2181036
80	80	530146	2181037
81	81	530151	2181040
82	82	530159	2181047
83	83	530159	2181047
84	84	530159	2181047
85	85	530160	2181048
86	86	530160	2181049
87	87	530160	2181049
88	88	530160	2181050
89	89	530160	2181051
90	90	530160	2181051
91	91	530160	2181052
92	92	530160	2181052
93	93	530160	2181052
94	94	530157	2181056
95	95	530155	2181057

96	96	530158	2181049
97	97	530123	2181040
133	<del>133</del>	<del>530098</del>	2181039
<del>134</del>	<del>134</del>	<del>530098</del>	2181039
105	105	530099	2181034
106	106	530095	2181092

Том 137 Основная часть. Объект 2951П «Скважины по нефти и газу со скважин №№ 1,2 Западно-Петропавловского месторождения»

138	138	530094	
-----	-----	--------	--

102	102	530133	2181110
103	103	530124	2181121
104	104	530124	2181121
105	105	530128	2181125
106	106	530135	2181130
107	107	530142	2181137
108	108	530144	2181138
109	109	530144	2181139
110	110	530144	2181139
111	111	530145	2181140
112	112	530145	2181140
113	113	530145	2181141
114	114	530145	2181142
115	115	530145	2181142
116	116	530144	2181142
117	117	530144	2181143
118	118	530142	2181146
119	119	530139	2181149
120	120	530136	2181152
121	121	530119	2181171
122	122	530114	2181177
123	123	530106	2181186
124	124	530104	2181189
125	125	530102	2181191
126	126	530101	2181193
127	127	530100	2181193
128	128	530100	2181194
129	129	530100	2181194
130	130	530099	2181194
131	131	530098	2181194
132	132	530097	2181194

133	133	530097	2181193
134	134	530094	2181191
135	135	530091	2181189
137	137	530089	2181187
138	138	530079	2181179

139	139	530074	2181175
140	140	530070	2181172
141	141	530068	2181174
142	142	530067	2181177
143	143	530064	2181181
144	144	530063	2181181
145	145	530062	2181182
146	146	530061	2181183
147	147	530060	2181183
148	148	530059	2181184
149	149	530057	2181184
150	150	530056	2181184
151	151	530055	2181184
152	152	530054	2181184
153	153	530053	2181183
154	154	530052	2181183
155	155	530051	2181182
156	156	530050	2181182
157	157	530042	2181174
158	158	530037	2181170
159	159	530037	2181169
160	160	530035	2181168
161	161	530034	2181167
162	162	530033	2181165
163	163	530032	2181163
164	164	530031	2181161
165	165	530030	2181159
166	166	530030	2181156
167	167	530029	2181154
168	168	530029	2181152

2. **Земельный участок: :2:ЗУ2**

Площадь: 243 м<sup>2</sup>

Землепользователь: Администрация Красногвардейского района (земли разграниченной государственной собственности)

Аренда: ООО «Корус-Агро»

Фактическое использование: участок под размещение площадки скважин №№ 1,2 (1 этап).

Координаты характерных точек земельного участка



<b>N</b>	<b>Имя пункта</b>	<b>X</b>	<b>Y</b>
<b>1</b>	<b>2</b>	<b>3</b>	<b>4</b>
169	1	530145	2181096
170	2	530154	2181062
171	3	530155	2181063
172	4	530160	2181068
173	5	530163	2181070
174	6	530164	2181071
175	7	530164	2181072
176	8	530164	2181073
177	9	530164	2181074
178	10	530164	2181075
179	11	530163	2181076
180	12	530161	2181079
181	13	530159	2181081
182	14	530152	2181089
183	15	530149	2181092
184	16	530145	2181096

### 3. Земельный участок: :2:ЗУ3

Площадь: 4678 м<sup>2</sup>

Разрешенное использование: Для сельскохозяйственного использования.

Землепользователь: Администрация Красногвардейского района (земли разграниченной государственной собственности)

Аренда: ООО «Корус-Агро»

Фактическое использование: участок под размещение площадки скважин №№ 1,2, инженерных сетей (1 этап).

Координаты характерных точек земельного участка

<b>N</b>	<b>Имя пункта</b>	<b>X</b>	<b>Y</b>
<b>1</b>	<b>2</b>	<b>3</b>	<b>4</b>
185	1	530056	2181213
186	2	530056	2181215
187	3	530047	2181224
188	4	530043	2181228
189	5	530041	2181232
190	6	530040	2181232
191	7	530037	2181229
192	8	530034	2181227
193	9	530032	2181225
194	10	530031	2181224

195	11	530032	2181224
196	12	530033	2181222
197	13	530036	2181219
198	14	530030	2181213
199	15	530028	2181211
200	16	530027	2181210
201	17	530025	2181209
202	18	530024	2181207
203	19	530023	2181206
204	20	530022	2181203
205	21	530022	2181201
206	22	530022	2181199
207	23	530022	2181197
208	24	530023	2181195
209	25	530024	2181193
210	26	530025	2181191
211	27	530025	2181190
212	28	530029	2181187
213	29	530033	2181182
214	30	530034	2181181
215	31	530034	2181180
216	32	530034	2181179
217	33	530034	2181177
218	34	530033	2181176
219	35	530032	2181175
220	36	530030	2181173
221	37	530028	2181171
222	38	530027	2181170
223	39	530026	2181168
224	40	530025	2181167
225	41	530024	2181165
226	42	530024	2181163
227	43	530023	2181161
228	44	530023	2181160
229	45	530022	2181158
230	46	530022	2181156
231	47	530022	2181154

232	48	530022	2181144
233	49	530022	2181136
234	50	530022	2181118
235	51	530022	2181110
236	52	530022	2181105
237	53	530022	2181092
238	54	530022	2181091
239	55	530022	2181089
240	56	530022	2181087
241	57	530023	2181086
242	58	530023	2181084
243	59	530023	2181082
244	60	530024	2181081
245	61	530024	2181079
246	62	530025	2181078
247	63	530027	2181075
248	64	530029	2181072
249	65	530037	2181062
250	66	530038	2181060
251	67	530049	2181049
252	68	530050	2181048
253	69	530061	2181034
254	70	530067	2181028
255	71	530068	2181027
256	72	530074	2181019
257	73	530077	2181015
258	74	530075	2181013
259	75	530073	2181012
260	76	530070	2181016
261	77	530069	2181016
262	78	530069	2181017
263	79	530069	2181016
264	80	530063	2181011
265	81	530062	2181011
266	82	530062	2181010
267	83	530063	2181010
268	84	530058	2181004



269	85	530071	2181006
270	86	530076	2181001
271	87	530075	2181000
272	88	530076	2181000
273	89	530080	2180995
274	90	530081	2180995
275	91	530136	2180931
276	92	530136	2180930
277	93	530164	2180898
278	94	530165	2180898
279	95	530184	2180914
280	96	530185	2180915
281	97	530191	2180921
282	98	530192	2180921
283	99	530192	2180922
284	100	530172	2180945
285	101	530171	2180945
286	102	530170	2180944
287	103	530169	2180943
288	104	530170	2180942
289	105	530171	2180943
290	106	530173	2180941
291	107	530189	2180922
292	108	530184	2180917
293	109	530183	2180916
294	110	530165	2180900
295	111	530138	2180931
296	112	530138	2180932
297	113	530082	2180997
298	114	530085	2181000
299	115	530089	2181003
300	116	530100	2180990
301	117	530101	2180988
302	118	530105	2180984
303	119	530107	2180981
304	120	530113	2180974
305	121	530115	2180972

<b>306</b>	<b>122</b>	<b>530124</b>	<b>2180961</b>
<b>307</b>	<b>123</b>	<b>530131</b>	<b>2180954</b>
<b>308</b>	<b>124</b>	<b>530136</b>	<b>2180947</b>
<b>309</b>	<b>125</b>	<b>530141</b>	<b>2180941</b>
<b>310</b>	<b>126</b>	<b>530145</b>	<b>2180936</b>
<b>311</b>	<b>127</b>	<b>530148</b>	<b>2180934</b>
<b>312</b>	<b>128</b>	<b>530154</b>	<b>2180939</b>
<b>313</b>	<b>129</b>	<b>530162</b>	<b>2180941</b>
<b>314</b>	<b>130</b>	<b>530161</b>	<b>2180942</b>
<b>315</b>	<b>131</b>	<b>530145</b>	<b>2180949</b>
<b>316</b>	<b>132</b>	<b>530143</b>	<b>2180951</b>
<b>317</b>	<b>133</b>	<b>530143</b>	<b>2180952</b>
<b>318</b>	<b>134</b>	<b>530132</b>	<b>2180964</b>
<b>319</b>	<b>135</b>	<b>530130</b>	<b>2180966</b>
<b>320</b>	<b>136</b>	<b>530128</b>	<b>2180969</b>
<b>321</b>	<b>137</b>	<b>530121</b>	<b>2180977</b>
<b>322</b>	<b>138</b>	<b>530120</b>	<b>2180978</b>
<b>323</b>	<b>139</b>	<b>530120</b>	<b>2180979</b>
<b>324</b>	<b>140</b>	<b>530120</b>	<b>2180980</b>
<b>325</b>	<b>141</b>	<b>530120</b>	<b>2180981</b>
<b>326</b>	<b>142</b>	<b>530121</b>	<b>2180982</b>
<b>327</b>	<b>143</b>	<b>530121</b>	<b>2180983</b>
<b>328</b>	<b>144</b>	<b>530125</b>	<b>2180986</b>
<b>329</b>	<b>145</b>	<b>530127</b>	<b>2180987</b>
<b>330</b>	<b>146</b>	<b>530135</b>	<b>2180995</b>
<b>331</b>	<b>147</b>	<b>530136</b>	<b>2180996</b>
<b>332</b>	<b>148</b>	<b>530137</b>	<b>2180996</b>
<b>333</b>	<b>149</b>	<b>530139</b>	<b>2180997</b>
<b>334</b>	<b>150</b>	<b>530141</b>	<b>2180998</b>
<b>335</b>	<b>151</b>	<b>530143</b>	<b>2180998</b>
<b>336</b>	<b>152</b>	<b>530145</b>	<b>2180999</b>
<b>337</b>	<b>153</b>	<b>530146</b>	<b>2180999</b>
<b>338</b>	<b>154</b>	<b>530147</b>	<b>2180998</b>
<b>339</b>	<b>155</b>	<b>530148</b>	<b>2180998</b>
<b>340</b>	<b>156</b>	<b>530149</b>	<b>2180998</b>
<b>341</b>	<b>157</b>	<b>530150</b>	<b>2180997</b>
<b>342</b>	<b>158</b>	<b>530152</b>	<b>2180997</b>

<b>343</b>	<b>159</b>	<b>530153</b>	<b>2180996</b>
<b>344</b>	<b>160</b>	<b>530154</b>	<b>2180995</b>
<b>345</b>	<b>161</b>	<b>530148</b>	<b>2180995</b>
<b>346</b>	<b>162</b>	<b>530147</b>	<b>2181007</b>
<b>347</b>	<b>163</b>	<b>530147</b>	<b>2181008</b>
<b>348</b>	<b>164</b>	<b>530147</b>	<b>2181010</b>
<b>349</b>	<b>165</b>	<b>530146</b>	<b>2181011</b>
<b>350</b>	<b>166</b>	<b>530146</b>	<b>2181013</b>
<b>351</b>	<b>167</b>	<b>530145</b>	<b>2181016</b>
<b>352</b>	<b>168</b>	<b>530144</b>	<b>2181018</b>
<b>353</b>	<b>169</b>	<b>530143</b>	<b>2181018</b>
<b>354</b>	<b>170</b>	<b>530143</b>	<b>2181019</b>
<b>355</b>	<b>171</b>	<b>530139</b>	<b>2181023</b>
<b>356</b>	<b>172</b>	<b>530134</b>	<b>2181018</b>
<b>357</b>	<b>173</b>	<b>530133</b>	<b>2181018</b>
<b>358</b>	<b>174</b>	<b>530135</b>	<b>2181016</b>
<b>359</b>	<b>175</b>	<b>530137</b>	<b>2181014</b>
<b>360</b>	<b>176</b>	<b>530138</b>	<b>2181014</b>
<b>361</b>	<b>177</b>	<b>530138</b>	<b>2181013</b>
<b>362</b>	<b>178</b>	<b>530139</b>	<b>2181012</b>
<b>363</b>	<b>179</b>	<b>530139</b>	<b>2181011</b>
<b>364</b>	<b>180</b>	<b>530139</b>	<b>2181010</b>
<b>365</b>	<b>181</b>	<b>530139</b>	<b>2181009</b>
<b>366</b>	<b>182</b>	<b>530138</b>	<b>2181007</b>
<b>367</b>	<b>183</b>	<b>530136</b>	<b>2181005</b>
<b>368</b>	<b>184</b>	<b>530132</b>	<b>2181002</b>
<b>369</b>	<b>185</b>	<b>530130</b>	<b>2181000</b>
<b>370</b>	<b>186</b>	<b>530128</b>	<b>2180998</b>
<b>371</b>	<b>187</b>	<b>530121</b>	<b>2180992</b>
<b>372</b>	<b>188</b>	<b>530117</b>	<b>2180989</b>
<b>373</b>	<b>189</b>	<b>530116</b>	<b>2180988</b>
<b>374</b>	<b>190</b>	<b>530114</b>	<b>2180988</b>
<b>375</b>	<b>191</b>	<b>530113</b>	<b>2180988</b>
<b>376</b>	<b>192</b>	<b>530112</b>	<b>2180988</b>
<b>378</b>	<b>193</b>	<b>530111</b>	<b>2180988</b>
<b>379</b>	<b>194</b>	<b>530110</b>	<b>2180989</b>
<b>380</b>	<b>195</b>	<b>530106</b>	<b>2180994</b>



<b>381</b>	<b>196</b>	<b>530105</b>	<b>2180995</b>
<b>382</b>	<b>197</b>	<b>530104</b>	<b>2180996</b>
<b>383</b>	<b>198</b>	<b>530100</b>	<b>2181001</b>
<b>384</b>	<b>199</b>	<b>530094</b>	<b>2181008</b>
<b>385</b>	<b>200</b>	<b>530091</b>	<b>2181012</b>
<b>386</b>	<b>201</b>	<b>530084</b>	<b>2181020</b>
<b>387</b>	<b>202</b>	<b>530081</b>	<b>2181024</b>
<b>388</b>	<b>203</b>	<b>530078</b>	<b>2181027</b>
<b>389</b>	<b>204</b>	<b>530073</b>	<b>2181033</b>
<b>390</b>	<b>205</b>	<b>530071</b>	<b>2181035</b>
<b>391</b>	<b>206</b>	<b>530065</b>	<b>2181042</b>
<b>392</b>	<b>207</b>	<b>530057</b>	<b>2181051</b>
<b>393</b>	<b>208</b>	<b>530051</b>	<b>2181058</b>
<b>394</b>	<b>209</b>	<b>530046</b>	<b>2181064</b>
<b>395</b>	<b>210</b>	<b>530036</b>	<b>2181076</b>
<b>396</b>	<b>211</b>	<b>530035</b>	<b>2181077</b>
<b>397</b>	<b>212</b>	<b>530033</b>	<b>2181079</b>
<b>398</b>	<b>213</b>	<b>530032</b>	<b>2181080</b>
<b>399</b>	<b>214</b>	<b>530032</b>	<b>2181082</b>
<b>400</b>	<b>215</b>	<b>530031</b>	<b>2181083</b>
<b>401</b>	<b>216</b>	<b>530030</b>	<b>2181085</b>
<b>402</b>	<b>217</b>	<b>530030</b>	<b>2181086</b>
<b>403</b>	<b>218</b>	<b>530030</b>	<b>2181088</b>
<b>404</b>	<b>219</b>	<b>530029</b>	<b>2181090</b>
<b>405</b>	<b>220</b>	<b>530029</b>	<b>2181091</b>
<b>406</b>	<b>221</b>	<b>530029</b>	<b>2181098</b>
<b>407</b>	<b>222</b>	<b>530029</b>	<b>2181109</b>
<b>408</b>	<b>223</b>	<b>530029</b>	<b>2181119</b>
<b>409</b>	<b>224</b>	<b>530029</b>	<b>2181122</b>
<b>410</b>	<b>225</b>	<b>530029</b>	<b>2181127</b>
<b>411</b>	<b>226</b>	<b>530029</b>	<b>2181148</b>
<b>412</b>	<b>227</b>	<b>530029</b>	<b>2181152</b>
<b>413</b>	<b>228</b>	<b>530029</b>	<b>2181154</b>
<b>414</b>	<b>229</b>	<b>530030</b>	<b>2181156</b>
<b>415</b>	<b>230</b>	<b>530030</b>	<b>2181159</b>
<b>416</b>	<b>231</b>	<b>530031</b>	<b>2181161</b>
<b>417</b>	<b>232</b>	<b>530032</b>	<b>2181163</b>

418	233	530033	2181165
419	234	530034	2181167
420	235	530035	2181168
421	236	530037	2181169
422	237	530037	2181170
423	238	530042	2181174
424	239	530050	2181182
425	240	530051	2181182
426	241	530052	2181183
427	242	530053	2181183
428	243	530054	2181184
429	244	530055	2181184
430	245	530056	2181184
431	246	530057	2181184
432	247	530059	2181184
433	248	530060	2181183
434	249	530061	2181183
435	250	530062	2181182
436	251	530063	2181181
437	252	530064	2181181
438	253	530067	2181177
439	254	530068	2181174
440	255	530070	2181172
441	256	530074	2181175
442	257	530078	2181178
443	258	530076	2181179
444	259	530074	2181182
445	260	530070	2181186
446	261	530068	2181187
447	262	530066	2181188
448	263	530064	2181190
449	264	530062	2181190
450	265	530060	2181191
451	266	530058	2181191
452	267	530056	2181191
453	268	530054	2181191
454	269	530053	2181191

455	270	530053	2181190
456	271	530051	2181190
457	272	530050	2181189
458	273	530048	2181188
459	274	530046	2181187
460	275	530045	2181186
461	276	530044	2181186
462	277	530043	2181185
463	278	530042	2181185
464	279	530041	2181186
465	280	530040	2181186
466	281	530039	2181187
467	282	530032	2181194
468	283	530031	2181196
469	284	530030	2181197
470	285	530030	2181198
471	286	530030	2181199
472	287	530030	2181200
473	288	530030	2181202
474	289	530030	2181203
475	290	530031	2181204
476	291	530032	2181205
477	292	530035	2181207
478	293	530035	2181208
479	294	530036	2181208
480	295	530037	2181208
481	296	530038	2181208
482	297	530039	2181208
483	298	530040	2181208
484	299	530041	2181207
485	300	530043	2181205
486	301	530043	2181204
487	302	530044	2181204
488	303	530044	2181205
489	304	530046	2181206
490	305	530048	2181205
491	306	530051	2181202



492	307	530051	2181201
493	308	530052	2181202
494	309	530056	2181206
495	310	530056	2181205
496	311	530057	2181204
497	312	530061	2181207
498	313	530058	2181211
499	314	530057	2181212
500	315	530076	2181228
501	316	530051	2181140
502	317	530026	2181118
503	318	530027	2181117
504	319	530053	2181139
505	320	530054	2181140
506	321	530053	2181140
507	322	530077	2181230
508	323	530076	2181230
509	324	530075	2181230
510	325	530056	2181213
511	326	530073	2181008
512	327	530075	2181009
513	328	530077	2181012
514	329	530079	2181013
515	330	530084	2181008
516	331	530077	2181002

#### 4. Земельный участок: :2/чзу1

Площадь: 5300 м<sup>2</sup>

Разрешенное использование: Для сельскохозяйственного использования

Землепользователь: Администрация Красногвардейского района (земли разграниченной государственной собственности)

Аренда: ООО «Корус-Агро»

Фактическое использование: участок под обустройство площадки скважин №№ 1,2, подъездной дороги до площадки скважин №№ 1,2, инженерных сетей, трассу ВЛ 6кВ, трассу выкидного нефтепровода от скв.№1 (1этап)

Координаты характерных точек земельного участка

N	Имя пункта	X	Y
---	------------	---	---

1	2	3	4
517	1	529965	2181111
518	3	529968	2181108
519	3	530126	2180924
520	4	530185	2180856
521	5	530186	2180853
522	6	530218	2180816
523	7	530221	2180813
524	8	530222	2180814
525	9	530222	2180817
526	10	530222	2180818
527	11	530216	2180819
528	12	530216	2180820
529	13	530220	2180823
530	14	530221	2180824
531	15	530222	2180824
532	16	530209	2180839
533	17	530205	2180843
534	18	530202	2180847
535	19	530198	2180852
536	20	530197	2180854
537	21	530132	2180928
538	22	530981	2180988
539	23	530982	2180989
540	24	530134	2180929
541	25	530162	2180896
542	26	530164	2180893
543	27	530165	2180894
544	28	530166	2180894
545	29	530180	2180906
546	30	530178	2180909
547	31	530165	2180898
548	32	530164	2180898
549	33	530143	2180922
550	34	530136	2180930
551	35	530136	2180931

552	36	530085	2180991
553	37	530081	2180995
554	38	530080	2180995
555	39	530076	2181000
556	40	530075	2181000
557	41	530075	2181001
558	42	530076	2181001
559	43	530071	2181006
560	44	530069	2181004
561	45	530068	2181004
562	46	530063	2181010
563	47	530062	2181010
564	48	530062	2181011
565	49	530063	2181011
566	50	530069	2181016
567	51	530069	2181016
568	52	530069	2181017
569	53	530070	2181016
570	54	530073	2181012
571	55	530075	2181013
572	56	530077	2181015
573	57	530074	2181019
574	58	530068	2181027
575	59	530067	2181028
576	60	530061	2181034
577	61	530050	2181048
578	62	530049	2181049
579	63	530038	2181060
580	64	530037	2181062
581	65	530029	2181072
582	66	530027	2181075
583	67	530025	2181078
584	68	530024	2181079
585	69	530024	2181081
586	70	530023	2181082
587	71	530023	2181084
588	72	530023	2181086

589	73	530022	2181087
590	74	530022	2181089
591	75	530022	2181091
592	76	530022	2181092
593	77	530022	2181105
594	78	530022	2181110
595	79	530022	2181118
596	80	530022	2181136
597	81	530022	2181144
598	82	530022	2181154
599	83	530022	2181156
600	84	530022	2181158
601	85	530023	2181161
602	86	530024	2181163
603	87	530024	2181165
604	88	530025	2181167
605	89	530026	2181168
606	90	530027	2181170
607	91	530028	2181171
608	92	530030	2181173
609	93	530032	2181175
610	94	530033	2181176
611	95	530034	2181177
612	96	530034	2181178
613	97	530034	2181179
614	98	530034	2181180
615	99	530034	2181181
616	100	530033	2181182
617	101	530029	2181187
618	102	530026	2181190
619	103	530025	2181191
620	104	530024	2181193
621	105	530023	2181195
622	106	530022	2181197
623	107	530022	2181199
624	108	530022	2181200
625	109	530019	2181196



626	110	530028	2181186
627	111	530032	2181181
628	112	530030	2181179
629	113	530029	2181177
630	114	530028	2181178
631	115	530026	2181176
632	116	530025	2181177
633	117	530023	2181180
634	118	529968	2181113
635	119	529976	2181111
636	120	530058	2181015
637	121	530059	2181016
638	122	530065	2181021
639	123	530024	2181068
640	124	530024	2181069
641	125	530017	2181079
642	126	530017	2181060
643	127	529969	2181111
644	128	529974	2181105
645	129	529974	2181116
646	130	530174	2180872
647	131	530176	2180870
648	132	530177	2180872
649	133	530176	2180873
650	134	530197	2180845
651	135	530199	2180843
652	136	530200	2180845
653	137	530199	2180847
654	138	529992	2181084
655	139	529993	2181082
656	140	529995	2181084
657	141	529993	2181086

<b>658</b>	<b>142</b>	<b>530007</b>	<b>2181157</b>
<b>659</b>	<b>143</b>	<b>530009</b>	<b>2181155</b>
<b>660</b>	<b>144</b>	<b>530010</b>	<b>2181157</b>
<b>661</b>	<b>145</b>	<b>530009</b>	<b>2181158</b>
<b>662</b>	<b>146</b>	<b>530037</b>	<b>2181031</b>
<b>663</b>	<b>147</b>	<b>530039</b>	<b>2181029</b>
<b>664</b>	<b>148</b>	<b>530041</b>	<b>2181031</b>
<b>665</b>	<b>149</b>	<b>530039</b>	<b>2181032</b>
<b>666</b>	<b>150</b>	<b>530060</b>	<b>2181004</b>
<b>667</b>	<b>151</b>	<b>530062</b>	<b>2181003</b>
<b>668</b>	<b>152</b>	<b>530063</b>	<b>2181004</b>
<b>669</b>	<b>153</b>	<b>530062</b>	<b>2181006</b>
<b>670</b>	<b>154</b>	<b>530083</b>	<b>2180978</b>
<b>671</b>	<b>155</b>	<b>530085</b>	<b>2180976</b>
<b>672</b>	<b>156</b>	<b>530086</b>	<b>2180978</b>
<b>673</b>	<b>157</b>	<b>530085</b>	<b>2180979</b>
<b>674</b>	<b>158</b>	<b>530151</b>	<b>2180898</b>
<b>675</b>	<b>159</b>	<b>530153</b>	<b>2180897</b>
<b>676</b>	<b>160</b>	<b>530155</b>	<b>2180898</b>
<b>677</b>	<b>161</b>	<b>530153</b>	<b>2180900</b>
<b>678</b>	<b>162</b>	<b>530129</b>	<b>2180925</b>
<b>679</b>	<b>163</b>	<b>530130</b>	<b>2180923</b>
<b>680</b>	<b>164</b>	<b>530132</b>	<b>2180925</b>
<b>681</b>	<b>165</b>	<b>530130</b>	<b>2180926</b>
<b>682</b>	<b>166</b>	<b>530015</b>	<b>2181057</b>
<b>683</b>	<b>167</b>	<b>530016</b>	<b>2181056</b>
<b>684</b>	<b>168</b>	<b>530018</b>	<b>2181057</b>
<b>685</b>	<b>169</b>	<b>530016</b>	<b>2181059</b>
<b>686</b>	<b>170</b>	<b>530106</b>	<b>2180951</b>

<b>687</b>	<b>171</b>	<b>530107</b>	<b>2180950</b>
<b>688</b>	<b>172</b>	<b>530109</b>	<b>2180951</b>
<b>689</b>	<b>173</b>	<b>530107</b>	<b>2180953</b>
<b>690</b>	<b>174</b>	<b>529988</b>	<b>2181134</b>
<b>691</b>	<b>175</b>	<b>529990</b>	<b>2181132</b>
<b>692</b>	<b>176</b>	<b>529991</b>	<b>2181134</b>
<b>693</b>	<b>177</b>	<b>529990</b>	<b>2181135</b>
<b>694</b>	<b>178</b>	<b>530175</b>	<b>2180903</b>
<b>695</b>	<b>179</b>	<b>530175</b>	<b>2180902</b>
<b>696</b>	<b>180</b>	<b>530176</b>	<b>2180903</b>
<b>697</b>	<b>181</b>	<b>530175</b>	<b>2180904</b>

**5. Земельный участок: :2/чзу2**

Площадь: 1838 м<sup>2</sup>

Разрешенное использование: Для сельскохозяйственного использования

Землепользователь: Администрация Красногвардейского района (земли разграниченной государственной собственности)

---

Том1«Основная часть». Объект 2951П « Сбор нефти и газа со скважин №№ 1,2 Западно-Петропавловского месторождения»

Аренда: ООО «Корус-Агро»

Фактическое использование: участок под обустройство площадки скважин №№ 1,2, трассу выкидного нефтепровода от скважины №1 (1 этап)

1	2	3	4
698	1	530173	2181095
699	2	530145	2181128
700	3	530143	2181130
701	4	530127	2181117
702	5	530133	2181110
703	6	530137	2181105
704	7	530143	2181107
705	8	530145	2181096
706	9	530149	2181092
707	10	530152	2181089
708	11	530159	2181081
709	12	530161	2181079
710	13	530163	2181076
711	14	530164	2181075
712	15	530164	2181074
713	16	530164	2181073
714	17	530164	2181072
715	18	530164	2181071
716	19	530163	2181070
717	20	530160	2181068
718	21	530155	2181063
719	22	530154	2181062
720	23	530154	2181061
721	24	530155	2181057
722	25	530157	2181056
723	26	530160	2181052
724	27	530160	2181051
725	28	530160	2181050
726	29	530160	2181049
727	30	530160	2181048
728	31	530159	2181047
729	32	530151	2181040
730	33	530146	2181037



731	34	530145	2181036
732	35	530142	2181034
733	36	530142	2181033
734	37	530141	2181033
735	38	530142	2181032
736	39	530143	2181030
737	40	530143	2181029
738	41	530144	2181028
739	42	530143	2181028
740	43	530143	2181027
741	44	530143	2181026
742	45	530139	2181023
743	46	530143	2181019
744	47	530143	2181018
745	48	530144	2181018
746	49	530145	2181016
747	50	530146	2181015
748	51	530146	2181013
749	52	530146	2181011
750	53	530147	2181010
751	54	530147	2181008
752	55	530147	2181007
753	56	530148	2181005
754	57	530156	2181013
755	58	530162	2181019
756	59	530162	2181031
757	60	530164	2181041
758	61	530181	2181054
759	62	530177	2181072
760	63	530170	2181081
761	64	530140	2181115
762	65	530145	2181120
763	66	530175	2181085

6. **Земельный участок: :2/чзУЗ**

Площадь: 76 м<sup>2</sup>

Разрешенное использование: Для сельскохозяйственного использования

Землепользователь: Администрация Красногвардейского района (земли разграниченной государственной собственности)

Аренда: ООО «Корус-Агро»

Фактическое использование: участок под обустройство площадки скважин №№ 1,2 (1этап)

Координаты характерных точек земельного участка

<b>N</b>	<b>Имя пункта</b>	<b>X</b>	<b>Y</b>
<b>1</b>	<b>2</b>	<b>3</b>	<b>4</b>
<b>764</b>	<b>1</b>	<b>530142</b>	<b>2181132</b>
<b>765</b>	<b>2</b>	<b>530139</b>	<b>2181135</b>
<b>766</b>	<b>3</b>	<b>530135</b>	<b>2181130</b>
<b>767</b>	<b>4</b>	<b>530129</b>	<b>2181125</b>
<b>768</b>	<b>5</b>	<b>530124</b>	<b>2181121</b>
<b>769</b>	<b>6</b>	<b>530126</b>	<b>2181118</b>

7. **Земельный участок: :2/чзу4**

Площадь: 746 м<sup>2</sup>

Разрешенное использование: Для сельскохозяйственного использования

Землепользователь: Администрация Красногвардейского района (земли разграниченной государственной собственности)

Аренда: ООО «Корус-Агро»

Фактическое использование: участок под обустройство площадки скважин №№

1,2, подъездной дороги до площадки скважин №№ 1,2, трассу выкидного

нефтепровода от скв. №1 (1этап);

Участок под трассу выкидного нефтепровода от скв. № 2 (2этап)

Координаты характерных точек земельного участка

<b>N</b>	<b>Имя пункта</b>	<b>X</b>	<b>Y</b>
<b>1</b>	<b>2</b>	<b>3</b>	<b>4</b>
<b>770</b>	<b>1</b>	<b>530127</b>	<b>2181178</b>
<b>771</b>	<b>2</b>	<b>530124</b>	<b>2181174</b>
<b>772</b>	<b>3</b>	<b>530153</b>	<b>2181140</b>
<b>773</b>	<b>4</b>	<b>530154</b>	<b>2181140</b>
<b>774</b>	<b>5</b>	<b>530153</b>	<b>2181139</b>
<b>775</b>	<b>6</b>	<b>530143</b>	<b>2181130</b>
<b>776</b>	<b>7</b>	<b>530145</b>	<b>2181128</b>
<b>777</b>	<b>8</b>	<b>530173</b>	<b>2181095</b>
<b>778</b>	<b>9</b>	<b>530166</b>	<b>2181132</b>
<b>779</b>	<b>10</b>	<b>530147</b>	<b>2181154</b>
<b>780</b>	<b>11</b>	<b>530147</b>	<b>2181153</b>

8. **Земельный участок: :2/чзу5**

Площадь: 308 м<sup>2</sup>

Разрешенное использование: Для сельскохозяйственного использования Землепользователь:

Администрация Красногвардейского района (земли разграниченной государственной собственности)

Аренда: ООО «Корус-Агро»

Фактическое использование: участок под трассу выкидного нефтепровода от скв.

№ 2 (2этап)

Координаты характерных точек земельного участка

<b>N</b>	<b>Имя пункта</b>	<b>X</b>	<b>Y</b>
<b>1</b>	<b>2</b>	<b>3</b>	<b>4</b>
<b>781</b>	<b>1</b>	<b>530165</b>	<b>2181142</b>
<b>782</b>	<b>2</b>	<b>530139</b>	<b>2181171</b>
<b>783</b>	<b>3</b>	<b>530131</b>	<b>2181180</b>
<b>784</b>	<b>4</b>	<b>530127</b>	<b>2181176</b>
<b>785</b>	<b>5</b>	<b>530147</b>	<b>2181153</b>
<b>786</b>	<b>6</b>	<b>530147</b>	<b>2181154</b>
<b>787</b>	<b>7</b>	<b>530166</b>	<b>2181132</b>

9. **Земельный участок: :2/чзуб**

Площадь: 185 м<sup>2</sup>

Разрешенное использование: Для сельскохозяйственного использования

Землепользователь: Администрация Красногвардейского района (земли разграниченной государственной собственности)

Аренда: ООО «Корус-Агро»

Фактическое использование: участок под обустройство площадки скважин №№ 1,2 (1 этап);  
: участок под трассу выкидного нефтепровода от скважины № 2 (2этап)

Координаты характерных точек земельного участка

<b>N</b>	<b>Имя пункта</b>	<b>X</b>	<b>Y</b>
<b>1</b>	<b>2</b>	<b>3</b>	<b>4</b>
<b>788</b>	<b>1</b>	<b>530142</b>	<b>2181132</b>
<b>789</b>	<b>2</b>	<b>530151</b>	<b>2181140</b>
<b>790</b>	<b>3</b>	<b>530123</b>	<b>2181173</b>
<b>791</b>	<b>4</b>	<b>530122</b>	<b>2181173</b>
<b>792</b>	<b>5</b>	<b>530120</b>	<b>2181171</b>
<b>793</b>	<b>6</b>	<b>530136</b>	<b>2181152</b>
<b>794</b>	<b>7</b>	<b>530139</b>	<b>2181149</b>
<b>795</b>	<b>8</b>	<b>530142</b>	<b>2181146</b>
<b>796</b>	<b>9</b>	<b>530144</b>	<b>2181143</b>
<b>797</b>	<b>10</b>	<b>530144</b>	<b>2181142</b>
<b>798</b>	<b>11</b>	<b>530145</b>	<b>2181142</b>
<b>799</b>	<b>12</b>	<b>530145</b>	<b>2181141</b>

<b>800</b>	<b>13</b>	<b>530145</b>	<b>2181140</b>
<b>801</b>	<b>14</b>	<b>530144</b>	<b>2181139</b>
<b>802</b>	<b>15</b>	<b>530144</b>	<b>2181138</b>
<b>803</b>	<b>16</b>	<b>530142</b>	<b>2181137</b>
<b>804</b>	<b>17</b>	<b>530139</b>	<b>2181135</b>

**10. Земельный участок: :2/чз7**

Площадь: 4 м<sup>2</sup>

Разрешенное использование: Для сельскохозяйственного использования

Землепользователь: Администрация Красногвардейского района (земли разграниченной государственной собственности)

**Аренда: ООО «Корус-Агро»**

Фактическое использование: участок под обустройство площадки скважин №№ 1,2.

Координаты характерных точек земельного участка

<b>N</b>	<b>Имя пункта</b>	<b>X</b>	<b>Y</b>
<b>1</b>	<b>2</b>	<b>3</b>	<b>4</b>
<b>805</b>	<b>1</b>	<b>530123</b>	<b>2181173</b>
<b>806</b>	<b>2</b>	<b>530122</b>	<b>2181174</b>
<b>807</b>	<b>3</b>	<b>530119</b>	<b>2181171</b>
<b>808</b>	<b>4</b>	<b>530120</b>	<b>2181171</b>

**11. Земельный участок: :2:ЗУ4**

Площадь: 7 м<sup>2</sup>

Разрешенное использование: Для сельскохозяйственного использования

Землепользователь: Администрация Красногвардейского района (земли разграниченной государственной собственности)

**Аренда: ООО «Корус-Агро»**

Фактическое использование: участок под обустройство площадки скважин №№ 1,2 (1 этап);  
Участок под размещение инженерных сетей (2этап)

Координаты характерных точек земельного участка

<b>N</b>	<b>Имя пункта</b>	<b>X</b>	<b>Y</b>
<b>1</b>	<b>2</b>	<b>3</b>	<b>4</b>
<b>813</b>	<b>1</b>	<b>530120</b>	<b>2181176</b>
<b>814</b>	<b>2</b>	<b>530119</b>	<b>2181178</b>
<b>815</b>	<b>3</b>	<b>530116</b>	<b>2181175</b>
<b>816</b>	<b>4</b>	<b>530117</b>	<b>2181174</b>



**12. Земельный участок: :2/чзу9**Площадь: 199 м<sup>2</sup>

Разрешенное использование: Для сельскохозяйственного использования

Землепользователь: Администрация Красногвардейского района (земли разграниченной государственной собственности)

Аренда: ООО «Корус-Агро»

Фактическое использование: участок под обустройство площадки скважин №№ 1,2 (1 этап);  
Участок под размещение инженерных сетей (2этап)

Координаты характерных точек земельного участка

<b>N</b>	<b>Имя пункта</b>	<b>X</b>	<b>Y</b>
<b>1</b>	<b>2</b>	<b>3</b>	<b>4</b>
<b>817</b>	<b>1</b>	<b>530119</b>	<b>2181178</b>
<b>818</b>	<b>2</b>	<b>530076</b>	<b>2181228</b>
<b>819</b>	<b>3</b>	<b>530074</b>	<b>2181226</b>
<b>820</b>	<b>4</b>	<b>530076</b>	<b>2181223</b>
<b>821</b>	<b>5</b>	<b>530093</b>	<b>2181203</b>
<b>822</b>	<b>6</b>	<b>530114</b>	<b>2181179</b>
<b>823</b>	<b>7</b>	<b>530114</b>	<b>2181177</b>
<b>824</b>	<b>8</b>	<b>530116</b>	<b>2181175</b>

**13. Земельный участок: :2/чзу10**Площадь: 23 м<sup>2</sup>

Разрешенное использование: Для сельскохозяйственного использования

Землепользователь: Администрация Красногвардейского района (земли разграниченной государственной собственности)

Аренда: ООО «Корус-Агро»

Фактическое использование: участок под: обустройство площадки скважин №№ 1,2 (1 этап)

Координаты характерных точек земельного участка

<b>N</b>	<b>Имя пункта</b>	<b>X</b>	<b>Y</b>
<b>1</b>	<b>2</b>	<b>3</b>	<b>4</b>
<b>825</b>	<b>1</b>	<b>530127</b>	<b>2181176</b>
<b>826</b>	<b>2</b>	<b>530108</b>	<b>2181199</b>
<b>827</b>	<b>3</b>	<b>530100</b>	<b>2181208</b>
<b>828</b>	<b>4</b>	<b>530099</b>	<b>2181208</b>
<b>829</b>	<b>5</b>	<b>530123</b>	<b>2181180</b>
<b>830</b>	<b>6</b>	<b>530126</b>	<b>2181177</b>

<b>831</b>	<b>7</b>	<b>530123</b>	<b>2181175</b>
<b>832</b>	<b>8</b>	<b>530124</b>	<b>2181174</b>

**14. Земельный участок: :2/чзу11**

Площадь: 227 м<sup>2</sup>

Разрешенное использование: Для сельскохозяйственного использования

Землепользователь: Администрация Красногвардейского района (земли разграниченной государственной собственности)

Аренда: ООО «Корус-Агро»

Фактическое использование: участок под обустройство площадки скважин №№ 1,2, под обустройство инженерных сетей (1этап);

Участок под обустройство инженерных сетей (2этап)

**Координаты характерных точек земельного участка**

<b>N</b>	<b>Имя пункта</b>	<b>X</b>	<b>Y</b>
<b>1</b>	<b>2</b>	<b>3</b>	<b>4</b>
<b>833</b>	<b>1</b>	<b>530126</b>	<b>2181177</b>
<b>834</b>	<b>2</b>	<b>530123</b>	<b>2181180</b>
<b>835</b>	<b>3</b>	<b>530099</b>	<b>2181208</b>
<b>836</b>	<b>4</b>	<b>530076</b>	<b>2181235</b>
<b>837</b>	<b>5</b>	<b>530074</b>	<b>2181233</b>
<b>838</b>	<b>6</b>	<b>530076</b>	<b>2181230</b>
<b>839</b>	<b>7</b>	<b>530077</b>	<b>2181230</b>
<b>840</b>	<b>8</b>	<b>530096</b>	<b>2181206</b>
<b>841</b>	<b>9</b>	<b>530123</b>	<b>2181175</b>

**15. Земельный участок: :2/чзу12**

Площадь: 1003 м<sup>2</sup>

Разрешенное использование: Для сельскохозяйственного использования

Землепользователь: Администрация Красногвардейского района (земли разграниченной государственной собственности)

Аренда: ООО «Корус-Агро»

Фактическое использование: участок под обустройство площадки скважин №№

1,2, подъездной дороги до площадки скважин №№ 1,2, инженерных сетей,

трассу ВЛ 6 кВ (1 этап)

**Координаты характерных точек земельного участка**

<b>N</b>	<b>Имя пункта</b>	<b>X</b>	<b>Y</b>
<b>1</b>	<b>2</b>	<b>3</b>	<b>4</b>

842	1	530114	2181178
843	2	530093	2181203
844	3	530076	2181223
845	4	530074	2181226
846	5	530062	2181216
847	6	530057	2181212
848	7	530058	2181211
849	8	530061	2181207
850	9	530061	2181207
851	10	530057	2181204
852	11	530056	2181205
853	12	530056	2181206
854	13	530052	2181202
855	14	530051	2181201
856	15	530051	2181202
857	16	530048	2181205
858	17	530046	2181206
859	18	530044	2181205
860	19	530044	2181204
861	20	530043	2181204
862	21	530043	2181205
863	22	530041	2181207
864	23	530040	2181208
865	24	530039	2181208
866	25	530038	2181208
867	26	530037	2181208
868	27	530036	2181208
869	28	530035	2181208
870	29	530035	2181207
871	30	530032	2181205
872	31	530031	2181204
873	32	530030	2181203
874	33	530030	2181202
875	34	530030	2181200
876	35	530030	2181199
877	36	530030	2181198

878	37	530030	2181197
879	38	530031	2181196
880	39	530032	2181194
881	40	530033	2181193
882	41	530039	2181187
883	42	530040	2181186
884	43	530041	2181186
885	44	530042	2181185
886	45	530043	2181185
887	46	530044	2181186
888	47	530045	2181186
889	48	530046	2181187
890	49	530048	2181188
891	50	530050	2181189
892	51	530051	2181190
893	52	530053	2181190
894	53	530053	2181191
895	54	530054	2181191
896	55	530056	2181191
897	56	530058	2181191
898	57	530060	2181191
899	58	530062	2181190
900	59	530064	2181190
901	60	530066	2181188
902	61	530068	2181187
903	62	530070	2181186
904	63	530072	2181184
905	64	530074	2181182
906	65	530076	2181179
907	66	530078	2181178
908	67	530079	2181179
909	68	530089	2181187
910	69	530091	2181189
911	70	530094	2181191
912	71	530097	2181193
913	72	530097	2181194



914	73	530098	2181194
915	74	530089	2181194
916	75	530100	2181194
917	76	530100	2181193
918	77	530101	2181193
919	78	530102	2181191
920	79	530104	2181189
921	80	530106	2181186
922	81	530114	2181178
923	82	530064	2181201
924	83	530070	2181207
925	84	530066	2181211
926	85	530064	2181213
927	86	530076	2181223
928	87	530093	2181203
929	88	530076	2181188
930	89	530074	2181190
931	90	530072	2181192
932	91	530043	2181200
933	92	530046	2181204
934	93	530048	2181203
935	94	530044	2181198

16. **Земельный участок: :2/чзу13**

Площадь: 155 м<sup>2</sup>

Разрешенное использование: Для сельскохозяйственного использования

Землепользователь: Администрация Красногвардейского района (земли разграниченной государственной собственности)

Аренда: ООО «Корус-Агро»

Фактическое использование: участок под обустройство подъездной дороги до площадки скважин №№ 1,2, инженерных сетей (1этап)

Координаты характерных точек земельного участка

N	Имя пункта	X	Y
---	------------	---	---

1	2	3	4
936	1	530072	2181227
937	2	530070	2181229
938	3	530059	2181219
939	4	530049	2181231
940	5	530044	2181227
941	6	530047	2181224
942	7	530055	2181215
943	8	530056	2181213
944	9	530061	2181217

#### 18. Земельный участок: :2/чзу14

Площадь: 9 м<sup>2</sup>

Разрешенное использование: Для сельскохозяйственного использования

Землепользователь: Администрация Красногвардейского района (земли разграниченной государственной собственности)

Аренда: ООО «Корус-Агро»

Фактическое использование: участок под обустройство инженерных сетей (1 этап);

участок под обустройство инженерных сетей (2этап)

Координаты характерных точек земельного участка

N	Имя пункта	X	Y
1	2	3	4
945	1	530075	2181229
946	2	530073	2181231
947	3	530070	2181229
948	4	530072	2181227

#### 19. Земельный участок: :2/чзу15

Площадь: 100 м<sup>2</sup>

Разрешенное использование: Для сельскохозяйственного использования

Землепользователь: Администрация Красногвардейского района (земли разграниченной государственной собственности)

Аренда: ООО «Корус-Агро»

Фактическое использование: участок под обустройство инженерных сетей (2 этап)

## Координаты характерных точек земельного участка

<b>N</b>	<b>Имя пункта</b>	<b>X</b>	<b>Y</b>
<b>1</b>	<b>2</b>	<b>3</b>	<b>4</b>
<b>949</b>	<b>1</b>	<b>530073</b>	<b>2181231</b>
<b>950</b>	<b>2</b>	<b>530061</b>	<b>2181245</b>
<b>951</b>	<b>3</b>	<b>530047</b>	<b>2181233</b>
<b>952</b>	<b>4</b>	<b>530049</b>	<b>2181231</b>
<b>953</b>	<b>5</b>	<b>530060</b>	<b>2181241</b>
<b>954</b>	<b>6</b>	<b>530070</b>	<b>2181229</b>

**20. Земельный участок: :2:ЗУ5**Площадь: 83 м<sup>2</sup>

Разрешенное использование: Для сельскохозяйственного использования

Землепользователь: Администрация Красногвардейского района (земли разграниченной государственной собственности)

Аренда: ООО «Корус-Агро»

Фактическое использование: участок под размещение инженерных сетей (2 этап)

## Координаты характерных точек земельного участка

<b>N</b>	<b>Имя пункта</b>	<b>X</b>	<b>Y</b>
<b>1</b>	<b>2</b>	<b>3</b>	<b>4</b>
<b>955</b>	<b>1</b>	<b>530076</b>	<b>2181230</b>
<b>956</b>	<b>2</b>	<b>530074</b>	<b>2181233</b>
<b>957</b>	<b>3</b>	<b>530062</b>	<b>2181247</b>
<b>958</b>	<b>4</b>	<b>530061</b>	<b>2181248</b>
<b>959</b>	<b>5</b>	<b>530060</b>	<b>2181247</b>
<b>960</b>	<b>6</b>	<b>530046</b>	<b>2181235</b>
<b>961</b>	<b>7</b>	<b>530047</b>	<b>2181233</b>
<b>962</b>	<b>8</b>	<b>530061</b>	<b>2181245</b>
<b>963</b>	<b>9</b>	<b>530073</b>	<b>2181231</b>
<b>964</b>	<b>10</b>	<b>530075</b>	<b>2181229</b>

**21. Земельный участок: :2/чзу16**Площадь: 130 м<sup>2</sup>

Разрешенное использование: Для сельскохозяйственного использования

Землепользователь: Администрация Красногвардейского района (земли разграниченной государственной собственности)

Аренда: ООО «Корус-Агро»

Фактическое использование: участок под обустройство инженерных сетей (2 этап)

#### Координаты характерных точек земельного участка

<b>N</b>	<b>Имя пункта</b>	<b>X</b>	<b>Y</b>
<b>1</b>	<b>2</b>	<b>3</b>	<b>4</b>
<b>965</b>	<b>1</b>	<b>530076</b>	<b>2181235</b>
<b>966</b>	<b>2</b>	<b>530064</b>	<b>2181249</b>
<b>967</b>	<b>3</b>	<b>530061</b>	<b>2181252</b>
<b>968</b>	<b>4</b>	<b>530058</b>	<b>2181250</b>
<b>969</b>	<b>5</b>	<b>530044</b>	<b>2181237</b>
<b>970</b>	<b>6</b>	<b>530046</b>	<b>2181235</b>
<b>971</b>	<b>7</b>	<b>530060</b>	<b>2181247</b>
<b>972</b>	<b>8</b>	<b>530061</b>	<b>2181248</b>
<b>973</b>	<b>9</b>	<b>530062</b>	<b>2181247</b>
<b>974</b>	<b>10</b>	<b>530074</b>	<b>2181233</b>

#### 22. Земельный участок: :2чзу17

Площадь: 17 м<sup>2</sup>

Разрешенное использование: Для сельскохозяйственного использования

Землепользователь: Администрация Красногвардейского района (земли разграниченной государственной собственности)

Аренда: ООО «Корус-Агро»

Фактическое использование: участок под обустройство подъездной дороги до площадки скважин №№ 1,2 (1 этап);

Участок под обустройство инженерных сетей (2 этап)

#### Координаты характерных точек земельного участка

<b>N</b>	<b>Имя пункта</b>	<b>X</b>	<b>Y</b>
<b>1</b>	<b>2</b>	<b>3</b>	<b>4</b>
<b>975</b>	<b>1</b>	<b>530049</b>	<b>2181231</b>
<b>976</b>	<b>2</b>	<b>530047</b>	<b>2181233</b>
<b>977</b>	<b>3</b>	<b>530043</b>	<b>2181230</b>
<b>978</b>	<b>4</b>	<b>530043</b>	<b>2181228</b>
<b>979</b>	<b>5</b>	<b>530044</b>	<b>2181227</b>

**23. Земельный участок: :2:ЗУ6**Площадь: 12 м<sup>2</sup>

Разрешенное использование: Для сельскохозяйственного использования

Землепользователь: Администрация Красногвардейского района (земли разграниченной государственной собственности)

Аренда: ООО «Корус-Агро»

Фактическое использование: участок под обустройство подъездной дороги до площадки скважин №№ 1,2 (1 этап);

Участок под размещение инженерных сетей (2 этап)

Координаты характерных точек земельного участка

<b>N</b>	<b>Имя пункта</b>	<b>X</b>	<b>Y</b>
<b>1</b>	<b>2</b>	<b>3</b>	<b>4</b>
<b>980</b>	<b>1</b>	<b>530047</b>	<b>2181233</b>
<b>981</b>	<b>2</b>	<b>530046</b>	<b>2181235</b>
<b>982</b>	<b>3</b>	<b>530041</b>	<b>2181231</b>
<b>983</b>	<b>4</b>	<b>530043</b>	<b>2181230</b>

**24. Земельный участок: :2/чзу18**Площадь: 23 м<sup>2</sup>

Разрешенное использование: Для сельскохозяйственного использования

Землепользователь: Администрация Красногвардейского района (земли разграниченной государственной собственности)

Аренда: ООО «Корус-Агро»

Фактическое использование: участок под обустройство подъездной дороги до площадки скважин №№ 1,2 (1 этап);

Участок под обустройство инженерных сетей (2 этап)

Координаты характерных точек земельного участка

<b>N</b>	<b>Имя пункта</b>	<b>X</b>	<b>Y</b>
<b>1</b>	<b>2</b>	<b>3</b>	<b>4</b>
<b>984</b>	<b>1</b>	<b>530046</b>	<b>2181235</b>
<b>985</b>	<b>2</b>	<b>530044</b>	<b>2181237</b>
<b>986</b>	<b>3</b>	<b>530039</b>	<b>2181233</b>
<b>987</b>	<b>4</b>	<b>530037</b>	<b>2181231</b>
<b>988</b>	<b>5</b>	<b>530037</b>	<b>2181230</b>
<b>989</b>	<b>6</b>	<b>530040</b>	<b>2181232</b>



<b>990</b>	<b>7</b>	<b>530041</b>	<b>2181232</b>
<b>991</b>	<b>8</b>	<b>530041</b>	<b>2181231</b>

### 25. Земельный участок: :2/чзу19

Площадь: 125 м<sup>2</sup>

Разрешенное использование: Для сельскохозяйственного использования

Землепользователь: Администрация Красногвардейского района (земли разграниченной государственной собственности)

Аренда: ООО «Корус-Агро»

Фактическое использование: участок под обустройство подъездной дороги до площадки скважин №№ 1,2 (1 этап)

Координаты характерных точек земельного участка

<b>N</b>	<b>Имя пункта</b>	<b>X</b>	<b>Y</b>
<b>1</b>	<b>2</b>	<b>3</b>	<b>4</b>
<b>992</b>	<b>1</b>	<b>530044</b>	<b>2181237</b>
<b>993</b>	<b>2</b>	<b>530041</b>	<b>2181240</b>
<b>994</b>	<b>3</b>	<b>530036</b>	<b>2181236</b>
<b>995</b>	<b>4</b>	<b>530033</b>	<b>2181234</b>
<b>996</b>	<b>5</b>	<b>530023</b>	<b>2181225</b>
<b>997</b>	<b>6</b>	<b>530027</b>	<b>2181220</b>
<b>998</b>	<b>7</b>	<b>530028</b>	<b>2181220</b>
<b>999</b>	<b>8</b>	<b>530030</b>	<b>2181222</b>
<b>1000</b>	<b>9</b>	<b>530030</b>	<b>2181223</b>
<b>1001</b>	<b>10</b>	<b>530032</b>	<b>2181224</b>
<b>1002</b>	<b>11</b>	<b>530031</b>	<b>2181224</b>
<b>1003</b>	<b>12</b>	<b>530032</b>	<b>2181225</b>
<b>1004</b>	<b>13</b>	<b>530034</b>	<b>2181227</b>
<b>1005</b>	<b>14</b>	<b>530037</b>	<b>2181229</b>
<b>1006</b>	<b>15</b>	<b>530037</b>	<b>2181230</b>
<b>1007</b>	<b>16</b>	<b>530037</b>	<b>2181231</b>
<b>1008</b>	<b>17</b>	<b>530039</b>	<b>2181233</b>

### 26. Земельный участок: :2/чзу20

Площадь: 1 м<sup>2</sup>

Разрешенное использование: Для сельскохозяйственного использования

Землепользователь: Администрация Красногвардейского района (земли разграниченной государственной собственности)

Аренда: ООО «Корус-Агро»

Фактическое использование: участок под трассу ВЛ 6кВ (2 этап)

## Координаты характерных точек земельного участка

<b>N</b>	<b>Имя пункта</b>	<b>X</b>	<b>Y</b>
<b>1</b>	<b>2</b>	<b>3</b>	<b>4</b>
<b>1009</b>	<b>1</b>	<b>530028</b>	<b>2181219</b>
<b>1010</b>	<b>2</b>	<b>530028</b>	<b>2181220</b>
<b>1011</b>	<b>3</b>	<b>530026</b>	<b>2181217</b>

**27. Земельный участок: :2/чзу21**Площадь: 8 м<sup>2</sup>

Разрешенное использование: Для сельскохозяйственного использования

Землепользователь: Администрация Красногвардейского района (земли разграниченной государственной собственности)

Аренда: ООО «Корус-Агро»

Фактическое использование: участок под обустройство подъездной дороги до площадки скважин №№ 1,2 (1 этап)

## Координаты характерных точек земельного участка

<b>N</b>	<b>Имя пункта</b>	<b>X</b>	<b>Y</b>
<b>1</b>	<b>2</b>	<b>3</b>	<b>4</b>
<b>1012</b>	<b>1</b>	<b>530026</b>	<b>2181217</b>
<b>1013</b>	<b>2</b>	<b>530023</b>	<b>2181215</b>
<b>1014</b>	<b>3</b>	<b>530022</b>	<b>2181214</b>
<b>1015</b>	<b>4</b>	<b>530020</b>	<b>2181212</b>
<b>1016</b>	<b>5</b>	<b>530019</b>	<b>2181209</b>

**28. Земельный участок: :2/чзу22**Площадь: 205 м<sup>2</sup>

Разрешенное использование: Для сельскохозяйственного использования

Землепользователь: Администрация Красногвардейского района (земли разграниченной государственной собственности)

Аренда: ООО «Корус-Агро»

Фактическое использование: участок под обустройство подъездной дороги до площадки скважин №№ 1,2 (1 этап);

участок под трассу ВЛ 6кВ (2 этап)

## Координаты характерных точек земельного участка

<b>N</b>	<b>Имя пункта</b>	<b>X</b>	<b>Y</b>
<b>1</b>	<b>2</b>	<b>3</b>	<b>4</b>
<b>1017</b>	<b>1</b>	<b>530028</b>	<b>2181186</b>

1018	2	530019	2181196
1019	3	530022	2181200
1020	4	530022	2181201
1021	5	530022	2181203
1022	6	530023	2181206
1023	7	530024	2181207
1024	8	530025	2181209
1025	9	530027	2181210
1026	10	530028	2181211
1027	11	530030	2181213
1028	12	530036	2181219
1029	13	530033	2181222
1030	14	530032	2181224
1031	15	530030	2181223
1032	16	530030	2181222
1033	17	530028	2181220
1034	18	530028	2181219
1035	19	530026	2181217
1036	20	530019	2181209
1037	21	530016	2181200
1038	22	530017	2181202
1039	23	530018	2181194
1040	24	530021	2181187
1040	25	530025	2181182
1041	26	530028	2181216
1042	27	530032	2181220
1043	28	530034	2181219
1044	29	530030	2181214

**29. Земельный участок: :2:ЗУ7(1-2)**

Площадь: 10 м<sup>2</sup>

Разрешенное использование: Для сельскохозяйственного использования

Землепользователь: Администрация Красногвардейского района (земли разграниченной государственной собственности)

Аренда: ООО «Корус-Агро»

Фактическое использование: участок под обустройство подъездной дороги до площадки скважин №№ 1,2 (1 этап);  
участок под размещение опор ЛЭП (2 этап)

## Координаты характерных точек земельного участка

<b>N</b>	<b>Имя пункта</b>	<b>X</b>	<b>Y</b>
<b>1</b>	<b>2</b>	<b>3</b>	<b>4</b>
<b>1045</b>	<b>1</b>	<b>530028</b>	<b>2181216</b>
<b>1046</b>	<b>2</b>	<b>530030</b>	<b>2181214</b>
<b>1047</b>	<b>3</b>	<b>530034</b>	<b>2181219</b>
<b>1048</b>	<b>4</b>	<b>530032</b>	<b>2181220</b>
<b>1049</b>	<b>5</b>	<b>530018</b>	<b>2181194</b>
<b>1050</b>	<b>6</b>	<b>530017</b>	<b>2181202</b>
<b>1051</b>	<b>7</b>	<b>530016</b>	<b>2181200</b>
<b>1052</b>	<b>8</b>	<b>530015</b>	<b>2181199</b>

**30. Земельный участок: :2/чзу23**Площадь: 101 м<sup>2</sup>

Разрешенное использование: Для сельскохозяйственного использования

Землепользователь: Администрация Красногвардейского района (земли разграниченной государственной собственности)

Аренда: ООО «Корус-Агро»

Фактическое использование: участок под трассу ВЛ 6кВ (2 этап)

## Координаты характерных точек земельного участка

<b>N</b>	<b>Имя пункта</b>	<b>X</b>	<b>Y</b>
<b>1</b>	<b>2</b>	<b>3</b>	<b>4</b>
<b>1053</b>	<b>1</b>	<b>530025</b>	<b>2181183</b>
<b>1054</b>	<b>2</b>	<b>530021</b>	<b>2181187</b>
<b>1055</b>	<b>3</b>	<b>530018</b>	<b>2181194</b>
<b>1056</b>	<b>4</b>	<b>530018</b>	<b>2181191</b>
<b>1057</b>	<b>5</b>	<b>530012</b>	<b>2181196</b>
<b>1058</b>	<b>6</b>	<b>530016</b>	<b>2181200</b>
<b>1059</b>	<b>7</b>	<b>530019</b>	<b>2181209</b>
<b>1060</b>	<b>8</b>	<b>530011</b>	<b>2181199</b>
<b>1061</b>	<b>9</b>	<b>530009</b>	<b>2181196</b>
<b>1062</b>	<b>10</b>	<b>530011</b>	<b>2181194</b>
<b>1063</b>	<b>11</b>	<b>530023</b>	<b>2181180</b>

**31. Земельный участок: :2:ЗУ8**Площадь: 17 м<sup>2</sup>

Разрешенное использование: Для сельскохозяйственного использования

Землепользователь: Администрация Красногвардейского района (земли разграниченной государственной собственности)

Аренда: ООО «Корус-Агро»

Фактическое использование: участок под размещение опоры ЛЭП (2 этап)

Координаты характерных точек земельного участка

<b>N</b>	<b>Имя пункта</b>	<b>X</b>	<b>Y</b>
<b>1</b>	<b>2</b>	<b>3</b>	<b>4</b>
<b>1064</b>	<b>1</b>	<b>530018</b>	<b>2181194</b>
<b>1065</b>	<b>2</b>	<b>530015</b>	<b>2181199</b>
<b>1066</b>	<b>3</b>	<b>530016</b>	<b>2181200</b>
<b>1067</b>	<b>4</b>	<b>530012</b>	<b>2181196</b>
<b>1068</b>	<b>5</b>	<b>530018</b>	<b>2181191</b>

### **32. Земельный участок: :2/чзу24**

Площадь: 35 м<sup>2</sup>

Разрешенное использование: Для сельскохозяйственного использования

Землепользователь: Администрация Красногвардейского района (земли разграниченной государственной собственности)

Аренда: ООО «Корус-Агро»

Фактическое использование: участок под трассу ВЛ 6кВ (1 этап);  
участок под участок под трассу ВЛ 6кВ (2 этап)

Координаты характерных точек земельного участка

<b>N</b>	<b>Имя пункта</b>	<b>X</b>	<b>Y</b>
<b>1</b>	<b>2</b>	<b>3</b>	<b>4</b>
<b>1069</b>	<b>1</b>	<b>530028</b>	<b>2181178</b>
<b>1070</b>	<b>2</b>	<b>530024</b>	<b>2181181</b>
<b>1071</b>	<b>3</b>	<b>530026</b>	<b>2181183</b>
<b>1072</b>	<b>4</b>	<b>530030</b>	<b>2181179</b>
<b>1073</b>	<b>5</b>	<b>530032</b>	<b>2181181</b>
<b>1074</b>	<b>6</b>	<b>530028</b>	<b>2181186</b>
<b>1075</b>	<b>7</b>	<b>530025</b>	<b>2181182</b>
<b>1076</b>	<b>8</b>	<b>530023</b>	<b>2181180</b>
<b>1077</b>	<b>9</b>	<b>530025</b>	<b>2181177</b>
<b>1078</b>	<b>10</b>	<b>530026</b>	<b>2181176</b>

### **33. Земельный участок: :2:ЗУ9(1-16)**

Площадь: 139 м<sup>2</sup>



Разрешенное использование: Для сельскохозяйственного использования

Землепользователь: Администрация Красногвардейского района (земли разграниченной государственной собственности)

Аренда: ООО «Корус-Агро»

Фактическое использование: участок под размещение опор ЛЭП (1 этап);

Координаты характерных точек земельного участка

<b>N</b>	<b>Имя пункта</b>	<b>X</b>	<b>Y</b>
<b>1</b>	<b>2</b>	<b>3</b>	<b>4</b>
<b>1079</b>	<b>1</b>	<b>530043</b>	<b>2181200</b>
<b>1080</b>	<b>2</b>	<b>530044</b>	<b>2181198</b>
<b>1081</b>	<b>3</b>	<b>530048</b>	<b>2181203</b>
<b>1082</b>	<b>4</b>	<b>530046</b>	<b>2181204</b>
<b>1083</b>	<b>5</b>	<b>530026</b>	<b>2181183</b>
<b>1084</b>	<b>6</b>	<b>530024</b>	<b>2181181</b>
<b>1085</b>	<b>7</b>	<b>530029</b>	<b>2181177</b>
<b>1086</b>	<b>8</b>	<b>530030</b>	<b>2181179</b>
<b>1087</b>	<b>9</b>	<b>530009</b>	<b>2181158</b>
<b>1088</b>	<b>10</b>	<b>530010</b>	<b>2181157</b>
<b>1089</b>	<b>11</b>	<b>530009</b>	<b>2181155</b>
<b>1090</b>	<b>12</b>	<b>530007</b>	<b>2181157</b>
<b>1091</b>	<b>13</b>	<b>529990</b>	<b>2181135</b>
<b>1092</b>	<b>14</b>	<b>529991</b>	<b>2181134</b>
<b>1093</b>	<b>15</b>	<b>529990</b>	<b>2181132</b>
<b>1094</b>	<b>16</b>	<b>529988</b>	<b>2181134</b>
<b>1095</b>	<b>17</b>	<b>529974</b>	<b>2181116</b>
<b>1096</b>	<b>18</b>	<b>529969</b>	<b>2181111</b>
<b>1097</b>	<b>19</b>	<b>529974</b>	<b>2181105</b>
<b>1098</b>	<b>20</b>	<b>529993</b>	<b>2181086</b>
<b>1099</b>	<b>21</b>	<b>529995</b>	<b>2181084</b>
<b>1100</b>	<b>22</b>	<b>529993</b>	<b>2181082</b>
<b>1101</b>	<b>23</b>	<b>529992</b>	<b>2181084</b>

<b>1102</b>	<b>24</b>	<b>530016</b>	<b>2181059</b>
<b>1103</b>	<b>25</b>	<b>530018</b>	<b>2181057</b>
<b>1104</b>	<b>26</b>	<b>530016</b>	<b>2181056</b>
<b>1105</b>	<b>27</b>	<b>530015</b>	<b>2181057</b>
<b>1106</b>	<b>28</b>	<b>530039</b>	<b>2181032</b>
<b>1107</b>	<b>29</b>	<b>530041</b>	<b>2181031</b>
<b>1108</b>	<b>30</b>	<b>530039</b>	<b>2181029</b>
<b>1109</b>	<b>31</b>	<b>530037</b>	<b>2181031</b>
<b>1110</b>	<b>32</b>	<b>530062</b>	<b>2181006</b>
<b>1111</b>	<b>33</b>	<b>530063</b>	<b>2181004</b>
<b>1112</b>	<b>34</b>	<b>530062</b>	<b>2181003</b>
<b>1113</b>	<b>35</b>	<b>530060</b>	<b>2181004</b>
<b>1114</b>	<b>36</b>	<b>530085</b>	<b>2180979</b>
<b>1115</b>	<b>37</b>	<b>530086</b>	<b>2180978</b>
<b>1116</b>	<b>38</b>	<b>530085</b>	<b>2180976</b>
<b>1117</b>	<b>39</b>	<b>530083</b>	<b>2180978</b>
<b>1118</b>	<b>40</b>	<b>530107</b>	<b>2180953</b>
<b>1119</b>	<b>41</b>	<b>530109</b>	<b>2180951</b>
<b>1120</b>	<b>42</b>	<b>530107</b>	<b>2180950</b>
<b>1121</b>	<b>43</b>	<b>530106</b>	<b>2180951</b>
<b>1122</b>	<b>44</b>	<b>530130</b>	<b>2180926</b>
<b>1123</b>	<b>45</b>	<b>530132</b>	<b>2180925</b>
<b>1124</b>	<b>46</b>	<b>530130</b>	<b>2180923</b>
<b>1125</b>	<b>47</b>	<b>530129</b>	<b>2180925</b>
<b>1126</b>	<b>48</b>	<b>530153</b>	<b>2180900</b>
<b>1127</b>	<b>49</b>	<b>530155</b>	<b>2180898</b>
<b>1128</b>	<b>50</b>	<b>530153</b>	<b>2180897</b>
<b>1129</b>	<b>51</b>	<b>530151</b>	<b>2180898</b>

1130	52	530176	2180873
1131	53	530177	2180872
1132	54	530176	2180870
1133	55	530174	2180872
1134	56	530199	2180847
1135	57	530200	2180845
1136	58	530199	2180843
1137	59	530197	2180845
1138	60	530216	2180820
1139	61	530220	2180823
1140	62	530221	2180824
1141	63	530222	2180824
1142	64	530222	2180820
1143	65	530222	2180818
1144	66	530216	2180819

34.

:2/чзү25

Земельный участок:

Площадь: 62 м<sup>2</sup>

Разрешенное использование: Для сельскохозяйственного использования

Землепользователь: Администрация Красногвардейского района (земли разграниченной государственной собственности)

Аренда: ООО «Корус-Агро»

Фактическое использование: участок под обустройство подъездной дороги до площадки скважин №№ 1,2 (1 этап);

Координаты характерных точек земельного участка

N	Имя пункта	X	Y
1	2	3	4
1145	1	530197	2180962
1146	2	530196	2180967
1147	3	530191	2180963
1148	4	530189	2180961
1149	5	530173	2180948
1150	6	530177	2180944
1151	7	530192	2180957
1152	8	530194	2180959

**35. Земельный участок: :2/чзу26**Площадь: 1245 м<sup>2</sup>

Разрешенное использование: Для сельскохозяйственного использования

Землепользователь: Администрация Красногвардейского района (земли разграниченной государственной собственности)

Аренда: ООО «Корус-Агро»

Фактическое использование: участок под обустройство подъездной дороги до площадки скважин №№ 1,2, инженерных сетей (1 этап);

Координаты характерных точек земельного участка

<b>N</b>	<b>Имя пункта</b>	<b>X</b>	<b>Y</b>
<b>1</b>	<b>2</b>	<b>3</b>	<b>4</b>
<b>1153</b>	<b>1</b>	<b>530082</b>	<b>2180997</b>
<b>1154</b>	<b>2</b>	<b>530085</b>	<b>2181000</b>
<b>1155</b>	<b>3</b>	<b>530089</b>	<b>2181003</b>
<b>1156</b>	<b>4</b>	<b>530100</b>	<b>2180990</b>
<b>1157</b>	<b>5</b>	<b>530101</b>	<b>2180988</b>
<b>1158</b>	<b>6</b>	<b>530105</b>	<b>2180984</b>
<b>1159</b>	<b>7</b>	<b>530107</b>	<b>2180981</b>
<b>1160</b>	<b>8</b>	<b>530113</b>	<b>2180974</b>
<b>1161</b>	<b>9</b>	<b>530115</b>	<b>2180972</b>
<b>1162</b>	<b>10</b>	<b>530124</b>	<b>2180961</b>
<b>1163</b>	<b>11</b>	<b>530131</b>	<b>2180954</b>
<b>1164</b>	<b>12</b>	<b>530136</b>	<b>2180947</b>
<b>1165</b>	<b>13</b>	<b>530141</b>	<b>2180941</b>
<b>1166</b>	<b>14</b>	<b>530145</b>	<b>2180936</b>
<b>1167</b>	<b>15</b>	<b>530148</b>	<b>2180933</b>
<b>1168</b>	<b>16</b>	<b>530149</b>	<b>2180933</b>
<b>1169</b>	<b>17</b>	<b>530149</b>	<b>2180932</b>
<b>1170</b>	<b>18</b>	<b>530150</b>	<b>2180932</b>
<b>1171</b>	<b>19</b>	<b>530152</b>	<b>2180928</b>
<b>1172</b>	<b>20</b>	<b>530153</b>	<b>2180928</b>
<b>1173</b>	<b>21</b>	<b>530153</b>	<b>2180927</b>
<b>1174</b>	<b>22</b>	<b>530153</b>	<b>2180926</b>
<b>1175</b>	<b>23</b>	<b>530153</b>	<b>2180925</b>
<b>1176</b>	<b>24</b>	<b>530153</b>	<b>2180924</b>
<b>1177</b>	<b>25</b>	<b>530153</b>	<b>2180923</b>

1178	26	530152	2180922
1179	27	530151	2180922
1180	28	530151	2180921
1181	29	530150	2180921
1182	30	530151	2180920
1183	31	530162	2180907
1184	32	530166	2180903
1185	33	530166	2180902
1186	34	530167	2180902
1187	35	530169	2180905
1188	36	530171	2180907
1189	37	530167	2180912
1190	38	530174	2180917
1191	39	530175	2180918
1192	40	530176	2180919
1193	41	530181	2180923
1194	42	530181	2180924
1195	43	530181	2180925
1196	44	530179	2180926
1197	45	530175	2180932
1198	46	530174	2180932
1199	47	530168	2180927
1200	48	530165	2180931
1201	49	530172	2180938
1202	50	530173	2180939
1203	51	530172	2180939
1204	52	530172	2180940
1205	53	530173	2180941
1206	54	530189	2180922
1207	55	530184	2180917
1208	56	530183	2180916
1209	57	530177	2180910
1210	58	530165	2180900
1211	59	530145	2180924
1212	60	530138	2180931
1213	61	530138	2180932



<b>1214</b>	<b>62</b>	<b>530101</b>	<b>2180975</b>
<b>1215</b>	<b>63</b>	<b>530086</b>	<b>2180992</b>

### 36. Земельный участок: :2:ЗУ10(1-3)

Площадь:729 м<sup>2</sup>

Разрешенное использование: Для сельскохозяйственного использования

Землепользователь: Администрация Красногвардейского района (земли разграниченной государственной собственности)

Аренда: ООО «Корус-Агро»

Фактическое использование: участок под размещение площадки ИУ(1 этап);

Координаты характерных точек земельного участка

<b>N</b>	<b>Имя пункта</b>	<b>X</b>	<b>Y</b>
<b>1</b>	<b>2</b>	<b>3</b>	<b>4</b>
<b>1216</b>	<b>1</b>	<b>530164</b>	<b>2180948</b>
<b>1217</b>	<b>2</b>	<b>530165</b>	<b>2180948</b>
<b>1218</b>	<b>3</b>	<b>530165</b>	<b>2180948</b>
<b>1219</b>	<b>4</b>	<b>530165</b>	<b>2180947</b>
<b>1220</b>	<b>5</b>	<b>530168</b>	<b>2180945</b>
<b>1221</b>	<b>6</b>	<b>530168</b>	<b>2180944</b>
<b>1222</b>	<b>7</b>	<b>530172</b>	<b>2180939</b>
<b>1223</b>	<b>8</b>	<b>530173</b>	<b>2180939</b>
<b>1224</b>	<b>9</b>	<b>530172</b>	<b>2180938</b>
<b>1225</b>	<b>10</b>	<b>530165</b>	<b>2180931</b>
<b>1226</b>	<b>11</b>	<b>530168</b>	<b>2180927</b>
<b>1227</b>	<b>12</b>	<b>530174</b>	<b>2180932</b>
<b>1228</b>	<b>13</b>	<b>530175</b>	<b>2180932</b>
<b>1229</b>	<b>14</b>	<b>530179</b>	<b>2180926</b>
<b>1230</b>	<b>15</b>	<b>530181</b>	<b>2180925</b>
<b>1231</b>	<b>16</b>	<b>530181</b>	<b>2180924</b>
<b>1232</b>	<b>17</b>	<b>530181</b>	<b>2180923</b>
<b>1233</b>	<b>18</b>	<b>530176</b>	<b>2180919</b>
<b>1234</b>	<b>19</b>	<b>530175</b>	<b>2180918</b>
<b>1235</b>	<b>20</b>	<b>530174</b>	<b>2180917</b>
<b>1236</b>	<b>21</b>	<b>530167</b>	<b>2180912</b>
<b>1237</b>	<b>22</b>	<b>530171</b>	<b>2180907</b>
<b>1238</b>	<b>23</b>	<b>530169</b>	<b>2180905</b>
<b>1239</b>	<b>24</b>	<b>530167</b>	<b>2180902</b>

1240	25	530166	2180902
1241	26	530166	2180903
1242	27	530162	2180907
1243	28	530151	2180920
1244	29	530150	2180921
1245	30	530151	2180921
1246	31	530151	2180922
1247	32	530152	2180922
1248	33	530153	2180923
1249	34	530153	2180924
1250	35	530153	2180925
1251	36	530153	2180926
1252	37	530153	2180927
1253	38	530153	2180928
1254	39	530152	2180928
1255	40	530150	2180932
1256	41	530149	2180932
1257	42	530149	2180933
1258	43	530148	2180933
1259	44	530148	2180934
1260	45	530154	2180939
1261	46	530157	2180942
1262	47	530163	2180947
1263	48	530164	2180948
1264	49	530175	2180904
1265	50	530176	2180903
1266	51	530175	2180902
1267	52	530175	2180903
1268	53	530170	2180946
1269	54	530171	2180947
1270	55	530171	2180948
1271	56	530170	2180947

**37. Земельный участок: :2/чзу27**

Площадь: 44 м<sup>2</sup>

Разрешенное использование: Для сельскохозяйственного использования

Землепользователь: Администрация Красногвардейского района (земли разграниченной государственной собственности)

Аренда: ООО «Корус-Агро»

Фактическое использование: участок под обустройство подъездной дороги до площадки скважин №№ 1,2, инженерных сетей (1 этап);

Координаты характерных точек земельного участка

<b>N</b>	<b>Имя пункта</b>	<b>X</b>	<b>Y</b>
<b>1</b>	<b>2</b>	<b>3</b>	<b>4</b>
<b>1272</b>	<b>1</b>	<b>530174</b>	<b>2180942</b>
<b>1273</b>	<b>2</b>	<b>530177</b>	<b>2180944</b>
<b>1274</b>	<b>3</b>	<b>530190</b>	<b>2180929</b>
<b>1275</b>	<b>4</b>	<b>530184</b>	<b>2180933</b>
<b>1276</b>	<b>5</b>	<b>530183</b>	<b>2180933</b>
<b>1277</b>	<b>6</b>	<b>530181</b>	<b>2180934</b>
<b>1278</b>	<b>7</b>	<b>530179</b>	<b>2180937</b>

### **38. Земельный участок: :2/чзу28**

Площадь: 4 м<sup>2</sup>

Разрешенное использование: Для сельскохозяйственного использования

Землепользователь: Администрация Красногвардейского района (земли разграниченной государственной собственности)

Аренда: ООО «Корус-Агро»

Фактическое использование: участок под обустройство подъездной дороги до площадки скважин №№ 1,2, инженерных сетей (1 этап);

участок под трассу выкидного нефтепровода от скважины № 2 (2этап)

Координаты характерных точек земельного участка

<b>N</b>	<b>Имя пункта</b>	<b>X</b>	<b>Y</b>
<b>1</b>	<b>2</b>	<b>3</b>	<b>4</b>
<b>1279</b>	<b>1</b>	<b>530173</b>	<b>2180941</b>
<b>1280</b>	<b>2</b>	<b>530171</b>	<b>2180943</b>
<b>1281</b>	<b>3</b>	<b>530170</b>	<b>2180942</b>
<b>1282</b>	<b>4</b>	<b>530172</b>	<b>2180940</b>

### **39. Земельный участок: :2/чзу29**

Площадь: 142 м<sup>2</sup>

Разрешенное использование: Для сельскохозяйственного использования

Землепользователь: Администрация Красногвардейского района (земли разграниченной государственной собственности)

Аренда: ООО «Корус-Агро»

Фактическое использование: участок под трассу выкидного нефтепровода от скважины № 2 (2этап)

Координаты характерных точек земельного участка

<b>N</b>	<b>Имя пункта</b>	<b>X</b>	<b>Y</b>
<b>1</b>	<b>2</b>	<b>3</b>	<b>4</b>
<b>1283</b>	<b>1</b>	<b>530197</b>	<b>2180962</b>
<b>1284</b>	<b>2</b>	<b>530196</b>	<b>2180957</b>
<b>1285</b>	<b>3</b>	<b>530191</b>	<b>2180963</b>
<b>1286</b>	<b>4</b>	<b>530189</b>	<b>2180961</b>
<b>1287</b>	<b>5</b>	<b>530173</b>	<b>2180948</b>
<b>1288</b>	<b>6</b>	<b>530177</b>	<b>2180944</b>
<b>1289</b>	<b>7</b>	<b>530192</b>	<b>2180957</b>
<b>1290</b>	<b>8</b>	<b>530194</b>	<b>2180959</b>

#### 40. Земельный участок: :2/чзу30

Площадь: 989 м<sup>2</sup>

Разрешенное использование: Для сельскохозяйственного использования

Землепользователь: Администрация Красногвардейского района (земли разграниченной государственной собственности)

Аренда: ООО «Корус-Агро»

Фактическое использование: участок под трассу выкидного нефтепровода от скважины № 1 (1этап);

участок под трассу выкидного нефтепровода от скважины № 2 (2этап)

Координаты характерных точек земельного участка

<b>N</b>	<b>Имя пункта</b>	<b>X</b>	<b>Y</b>
<b>1</b>	<b>2</b>	<b>3</b>	<b>4</b>
<b>1291</b>	<b>1</b>	<b>530163</b>	<b>2180947</b>
<b>1292</b>	<b>2</b>	<b>530164</b>	<b>2180948</b>
<b>1293</b>	<b>3</b>	<b>530165</b>	<b>2180948</b>
<b>1294</b>	<b>4</b>	<b>530165</b>	<b>2180947</b>
<b>1295</b>	<b>5</b>	<b>530168</b>	<b>2180945</b>
<b>1296</b>	<b>6</b>	<b>530168</b>	<b>2180944</b>
<b>1297</b>	<b>7</b>	<b>530169</b>	<b>2180943</b>
<b>1298</b>	<b>8</b>	<b>530171</b>	<b>2180945</b>
<b>1299</b>	<b>9</b>	<b>530172</b>	<b>2180945</b>
<b>1300</b>	<b>10</b>	<b>530174</b>	<b>2180942</b>

<b>1301</b>	<b>11</b>	<b>530177</b>	<b>2180944</b>
<b>1302</b>	<b>12</b>	<b>530173</b>	<b>2180948</b>
<b>1303</b>	<b>13</b>	<b>530189</b>	<b>2180961</b>
<b>1304</b>	<b>14</b>	<b>530191</b>	<b>2180963</b>
<b>1305</b>	<b>15</b>	<b>530196</b>	<b>2180967</b>
<b>1306</b>	<b>16</b>	<b>530192</b>	<b>2180989</b>
<b>1307</b>	<b>17</b>	<b>530178</b>	<b>2180977</b>
<b>1308</b>	<b>18</b>	<b>530176</b>	<b>2180975</b>
<b>1309</b>	<b>19</b>	<b>530151</b>	<b>2180954</b>
<b>1310</b>	<b>20</b>	<b>530145</b>	<b>2180949</b>
<b>1311</b>	<b>21</b>	<b>530151</b>	<b>2180942</b>
<b>1312</b>	<b>22</b>	<b>530152</b>	<b>2180941</b>
<b>1313</b>	<b>23</b>	<b>530154</b>	<b>2180939</b>
<b>1314</b>	<b>24</b>	<b>530157</b>	<b>2180942</b>
<b>1315</b>	<b>25</b>	<b>530177</b>	<b>2180960</b>
<b>1316</b>	<b>26</b>	<b>530177</b>	<b>2180961</b>
<b>1317</b>	<b>27</b>	<b>530178</b>	<b>2180961</b>
<b>1318</b>	<b>28</b>	<b>530178</b>	<b>2180960</b>
<b>1319</b>	<b>29</b>	<b>530169</b>	<b>2180960</b>
<b>1320</b>	<b>30</b>	<b>530169</b>	<b>2180961</b>
<b>1321</b>	<b>31</b>	<b>530170</b>	<b>2180961</b>
<b>1322</b>	<b>32</b>	<b>530170</b>	<b>2180960</b>
<b>1323</b>	<b>33</b>	<b>530184</b>	<b>2180973</b>
<b>1324</b>	<b>34</b>	<b>530184</b>	<b>2180974</b>
<b>1325</b>	<b>35</b>	<b>530185</b>	<b>2180974</b>
<b>1326</b>	<b>36</b>	<b>530185</b>	<b>2180973</b>
<b>13207</b>	<b>37</b>	<b>530170</b>	<b>2180946</b>
<b>1328</b>	<b>38</b>	<b>530170</b>	<b>2180947</b>
<b>1329</b>	<b>39</b>	<b>530171</b>	<b>2180948</b>
<b>1330</b>	<b>40</b>	<b>530171</b>	<b>2180947</b>
<b>1331</b>	<b>41</b>	<b>530172</b>	<b>2180956</b>

<b>13302</b>	<b>42</b>	<b>530172</b>	<b>2180957</b>
<b>1333</b>	<b>43</b>	<b>530173</b>	<b>2180957</b>
<b>1334</b>	<b>44</b>	<b>530173</b>	<b>2180956</b>
<b>1335</b>	<b>45</b>	<b>530188</b>	<b>2180969</b>
<b>1336</b>	<b>46</b>	<b>530188</b>	<b>2180970</b>
<b>1337</b>	<b>47</b>	<b>530189</b>	<b>2180970</b>
<b>1338</b>	<b>48</b>	<b>530189</b>	<b>2180969</b>
<b>1339</b>	<b>49</b>	<b>530175</b>	<b>2180965</b>
<b>1340</b>	<b>50</b>	<b>530175</b>	<b>2180966</b>
<b>1341</b>	<b>51</b>	<b>530176</b>	<b>2180966</b>
<b>1342</b>	<b>52</b>	<b>530176</b>	<b>2180965</b>

#### **41. Земельный участок: :2/чзу31**

Площадь: 744 м<sup>2</sup>

Разрешенное использование: Для сельскохозяйственного использования

Землепользователь: Администрация Красногвардейского района (земли разграниченной государственной собственности)

Аренда: ООО «Корус-Агро»

Фактическое использование: участок под обустройство подъездной дороги до площадки скважин №№ 1,2, трассу выкидного нефтепровода от скважины № 1 (1этап);

Координаты характерных точек земельного участка

<b>N</b>	<b>Имя пункта</b>	<b>X</b>	<b>Y</b>
<b>1</b>	<b>2</b>	<b>3</b>	<b>4</b>
<b>1343</b>	<b>1</b>	<b>530120</b>	<b>2180980</b>
<b>1344</b>	<b>2</b>	<b>530120</b>	<b>2180979</b>
<b>1345</b>	<b>3</b>	<b>530120</b>	<b>2180978</b>
<b>1346</b>	<b>4</b>	<b>530121</b>	<b>2180977</b>
<b>1347</b>	<b>5</b>	<b>530128</b>	<b>2180969</b>
<b>1348</b>	<b>6</b>	<b>530130</b>	<b>2180966</b>
<b>1349</b>	<b>7</b>	<b>530132</b>	<b>2180964</b>
<b>1350</b>	<b>8</b>	<b>530143</b>	<b>2180952</b>
<b>1351</b>	<b>9</b>	<b>530143</b>	<b>2180951</b>
<b>1352</b>	<b>10</b>	<b>530145</b>	<b>2180949</b>
<b>1353</b>	<b>11</b>	<b>530151</b>	<b>2180954</b>



<b>1354</b>	<b>12</b>	<b>530176</b>	<b>2180975</b>
<b>1355</b>	<b>13</b>	<b>530178</b>	<b>2180977</b>
<b>1356</b>	<b>14</b>	<b>530192</b>	<b>2180989</b>
<b>1357</b>	<b>15</b>	<b>530191</b>	<b>2180995</b>
<b>1358</b>	<b>16</b>	<b>530174</b>	<b>2180980</b>
<b>1359</b>	<b>17</b>	<b>530172</b>	<b>2180978</b>
<b>1360</b>	<b>18</b>	<b>530148</b>	<b>2180957</b>
<b>1361</b>	<b>19</b>	<b>530146</b>	<b>2180956</b>
<b>1362</b>	<b>20</b>	<b>530127</b>	<b>2180979</b>
<b>1363</b>	<b>21</b>	<b>530139</b>	<b>2180990</b>
<b>1364</b>	<b>22</b>	<b>530141</b>	<b>2180991</b>
<b>1365</b>	<b>23</b>	<b>530142</b>	<b>2180992</b>
<b>1366</b>	<b>24</b>	<b>530144</b>	<b>2180992</b>
<b>1367</b>	<b>25</b>	<b>530158</b>	<b>2180990</b>
<b>1368</b>	<b>26</b>	<b>530158</b>	<b>2180991</b>
<b>1369</b>	<b>27</b>	<b>530154</b>	<b>2180995</b>
<b>1370</b>	<b>28</b>	<b>530153</b>	<b>2180996</b>
<b>1371</b>	<b>29</b>	<b>530152</b>	<b>2180997</b>
<b>1372</b>	<b>30</b>	<b>530150</b>	<b>2180997</b>
<b>1373</b>	<b>31</b>	<b>530149</b>	<b>2180998</b>
<b>13704</b>	<b>32</b>	<b>530148</b>	<b>2180998</b>
<b>1375</b>	<b>33</b>	<b>530147</b>	<b>2180998</b>
<b>13706</b>	<b>34</b>	<b>530146</b>	<b>2180999</b>
<b>1377</b>	<b>35</b>	<b>530145</b>	<b>2180999</b>
<b>1378</b>	<b>36</b>	<b>530143</b>	<b>2180998</b>
<b>1379</b>	<b>37</b>	<b>530141</b>	<b>2180998</b>
<b>1380</b>	<b>38</b>	<b>530139</b>	<b>2180997</b>
<b>1381</b>	<b>39</b>	<b>530137</b>	<b>2180996</b>
<b>1382</b>	<b>40</b>	<b>530136</b>	<b>2180996</b>
<b>1383</b>	<b>41</b>	<b>530135</b>	<b>2180995</b>
<b>1384</b>	<b>42</b>	<b>530127</b>	<b>2180987</b>
<b>1385</b>	<b>43</b>	<b>530125</b>	<b>2180986</b>
<b>1386</b>	<b>44</b>	<b>530121</b>	<b>2180983</b>
<b>1387</b>	<b>45</b>	<b>530121</b>	<b>2180982</b>
<b>1388</b>	<b>46</b>	<b>530120</b>	<b>2180981</b>

**42. Земельный участок :2:ЗУ11(1-3)**Площадь: 3 м<sup>2</sup>

Разрешенное использование: Для сельскохозяйственного использования

Землепользователь: Администрация Красногвардейского района (земли разграниченной государственной собственности)

Аренда: ООО «Корус-Агро»

Фактическое использование: участок под размещение контрольно-измерительных пунктов(1этап)

Координаты характерных точек земельного участка

<b>N</b>	<b>Имя пункта</b>	<b>X</b>	<b>Y</b>
<b>1</b>	<b>2</b>	<b>3</b>	<b>4</b>
<b>1389</b>	<b>1</b>	<b>530169</b>	<b>2180960</b>
<b>1390</b>	<b>2</b>	<b>530169</b>	<b>2180961</b>
<b>1391</b>	<b>3</b>	<b>530170</b>	<b>2180961</b>
<b>1392</b>	<b>4</b>	<b>530170</b>	<b>2180960</b>
<b>1393</b>			
<b>1394</b>	<b>5</b>	<b>530175</b>	<b>2180965</b>
<b>1395</b>	<b>6</b>	<b>530175</b>	<b>2180966</b>
<b>1396</b>	<b>7</b>	<b>530176</b>	<b>2180966</b>
<b>1397</b>	<b>8</b>	<b>530176</b>	<b>2180965</b>
<b>1398</b>			
<b>1399</b>	<b>9</b>	<b>530184</b>	<b>2180973</b>
<b>1400</b>	<b>10</b>	<b>530184</b>	<b>2180974</b>
<b>1401</b>	<b>11</b>	<b>530185</b>	<b>2180974</b>
<b>1402</b>	<b>12</b>	<b>530185</b>	<b>2180973</b>

**43. Земельный участок :2:ЗУ12(1-3)**Площадь: 3 м<sup>2</sup>

Разрешенное использование: Для сельскохозяйственного использования

Землепользователь: Администрация Красногвардейского района (земли разграниченной государственной собственности)

Аренда: ООО «Корус-Агро»

Фактическое использование: участок под размещение контрольно-измерительных пунктов(2 этап);

Координаты характерных точек земельного участка

<b>N</b>	<b>Имя пункта</b>	<b>X</b>	<b>Y</b>
<b>1</b>	<b>2</b>	<b>3</b>	<b>4</b>
<b>1403</b>	<b>1</b>	<b>530172</b>	<b>2180956</b>
<b>1404</b>	<b>2</b>	<b>530172</b>	<b>2180957</b>
<b>1405</b>	<b>3</b>	<b>530173</b>	<b>2180957</b>

<b>1406</b>	<b>4</b>	<b>530173</b>	<b>2180956</b>
<b>1407</b>			
<b>1408</b>	<b>5</b>	<b>530177</b>	<b>2180960</b>
<b>1409</b>	<b>6</b>	<b>530177</b>	<b>2180961</b>
<b>1410</b>	<b>7</b>	<b>530178</b>	<b>2180961</b>
<b>1411</b>	<b>8</b>	<b>530178</b>	<b>2180960</b>
<b>1412</b>			
<b>1413</b>	<b>9</b>	<b>530188</b>	<b>2180969</b>
<b>1414</b>	<b>10</b>	<b>530188</b>	<b>2180970</b>
<b>1415</b>	<b>11</b>	<b>530189</b>	<b>2180970</b>
<b>1416</b>	<b>12</b>	<b>530189</b>	<b>2180969</b>

#### **44. Земельный участок:2 /чзу32**

Площадь: 2149 м<sup>2</sup>

Разрешенное использование: Для сельскохозяйственного использования

Землепользователь: Администрация Красногвардейского района (земли разграниченной государственной собственности)

Аренда: ООО «Корус-Агро»

Фактическое использование: участок под обустройство трассы линии анодного заземления, глубинного анодного заземлителя (1этап);

#### Координаты характерных точек земельного участка

<b>N</b>	<b>Имя пункта</b>	<b>X</b>	<b>Y</b>
<b>1</b>	<b>2</b>	<b>3</b>	<b>4</b>
<b>1417</b>	<b>1</b>	<b>529800</b>	<b>2180776</b>
<b>1418</b>	<b>2</b>	<b>529810</b>	<b>2180781</b>
<b>1419</b>	<b>3</b>	<b>529842</b>	<b>2180807</b>
<b>1420</b>	<b>4</b>	<b>529849</b>	<b>2180807</b>
<b>1421</b>	<b>5</b>	<b>529849</b>	<b>2180812</b>
<b>1422</b>	<b>6</b>	<b>529882</b>	<b>2180838</b>
<b>1423</b>	<b>7</b>	<b>529888</b>	<b>2180838</b>
<b>1424</b>	<b>8</b>	<b>529888</b>	<b>2180843</b>
<b>1425</b>	<b>9</b>	<b>530070</b>	<b>2180988</b>
<b>14206</b>	<b>10</b>	<b>530067</b>	<b>2180993</b>
<b>14207</b>	<b>11</b>	<b>529885</b>	<b>2180848</b>
<b>14208</b>	<b>12</b>	<b>529878</b>	<b>2180848</b>
<b>1429</b>	<b>13</b>	<b>529878</b>	<b>2180843</b>

<b>1430</b>	<b>14</b>	<b>529807</b>	<b>2180817</b>
<b>1431</b>	<b>15</b>	<b>529839</b>	<b>2180817</b>
<b>1432</b>	<b>16</b>	<b>529839</b>	<b>2180812</b>
<b>1433</b>	<b>17</b>	<b>529807</b>	<b>2180786</b>
<b>1434</b>	<b>18</b>	<b>529800</b>	<b>2180786</b>
<b>1435</b>	<b>19</b>	<b>529805</b>	<b>2180781</b>
<b>1436</b>	<b>20</b>	<b>529806</b>	<b>2180781</b>
<b>1437</b>	<b>21</b>	<b>529806</b>	<b>2180782</b>
<b>1438</b>	<b>22</b>	<b>529805</b>	<b>2180782</b>
<b>1439</b>	<b>23</b>	<b>529843</b>	<b>2180813</b>
<b>1440</b>	<b>24</b>	<b>529843</b>	<b>2180812</b>
<b>1441</b>	<b>25</b>	<b>529844</b>	<b>2180812</b>
<b>1442</b>	<b>26</b>	<b>529844</b>	<b>2180813</b>

#### 45. Земельный участок: :2:ЗУ13 (1-3)

Площадь: 3 м<sup>2</sup>

Разрешенное использование: Для сельскохозяйственного использования

Землепользователь: Администрация Красногвардейского района (земли разграниченной государственной собственности)

Аренда: ООО «Корус-Агро»

Фактическое использование: участок под размещение контрольно-замерных пунктов (1 этап)

Координаты характерных точек земельного участка

<b>N</b>	<b>Имя пункта</b>	<b>X</b>	<b>Y</b>
<b>1</b>	<b>2</b>	<b>3</b>	<b>4</b>
<b>1443</b>	<b>1</b>	<b>529805</b>	<b>2180781</b>
<b>1444</b>	<b>2</b>	<b>529805</b>	<b>2180782</b>
<b>1445</b>	<b>3</b>	<b>529806</b>	<b>2180782</b>
<b>14426</b>	<b>4</b>	<b>529806</b>	<b>2180781</b>
<b>1447</b>	<b>5</b>	<b>529843</b>	<b>2180812</b>
<b>1448</b>	<b>6</b>	<b>529843</b>	<b>2180813</b>
<b>1449</b>	<b>7</b>	<b>529844</b>	<b>2180813</b>
<b>1450</b>	<b>8</b>	<b>529844</b>	<b>2180812</b>

<b>1451</b>	<b>9</b>	<b>529883</b>	<b>2180843</b>
<b>1452</b>	<b>10</b>	<b>529883</b>	<b>2180844</b>
<b>1453</b>	<b>11</b>	<b>529884</b>	<b>2180844</b>
<b>1454</b>	<b>12</b>	<b>529884</b>	<b>2180843</b>

#### **46. Земельный участок: :2/чзу33**

Площадь: 1383 м<sup>2</sup>

Разрешенное использование: Для сельскохозяйственного использования

Землепользователь: Администрация Красногвардейского района (земли разграниченной государственной собственности)

Аренда: ООО «Корус-Агро»

Фактическое использование: участок под трассу нефтесборного трубопровода(1 этап)

Координаты характерных точек земельного участка

<b>N</b>	<b>Имя пункта</b>	<b>X</b>	<b>Y</b>
<b>1</b>	<b>2</b>	<b>3</b>	<b>4</b>
<b>1455</b>	<b>1</b>	<b>530197</b>	<b>2180874</b>
<b>1456</b>	<b>2</b>	<b>530221</b>	<b>2180831</b>
<b>1457</b>	<b>3</b>	<b>530207</b>	<b>2180905</b>
<b>1458</b>	<b>4</b>	<b>530197</b>	<b>2180924</b>
<b>1459</b>	<b>5</b>	<b>530184</b>	<b>2180933</b>
<b>1460</b>	<b>6</b>	<b>530183</b>	<b>2180933</b>
<b>1461</b>	<b>7</b>	<b>530181</b>	<b>2180934</b>
<b>1462</b>	<b>8</b>	<b>530192</b>	<b>2180922</b>
<b>1463</b>	<b>9</b>	<b>530192</b>	<b>2180921</b>
<b>1464</b>	<b>10</b>	<b>530191</b>	<b>2180921</b>
<b>1465</b>	<b>11</b>	<b>530185</b>	<b>2180915</b>
<b>1466</b>	<b>12</b>	<b>530184</b>	<b>2180914</b>
<b>1467</b>	<b>13</b>	<b>530178</b>	<b>2180909</b>
<b>1468</b>	<b>14</b>	<b>530180</b>	<b>2180906</b>
<b>1469</b>	<b>15</b>	<b>530179</b>	<b>2180906</b>
<b>1470</b>	<b>16</b>	<b>530194</b>	<b>2180880</b>

#### **47. Земельный участок: :ЗУ1**

Площадь: 1199 м<sup>2</sup>

Землепользователь: Администрация Красногвардейского района (земли неразграниченной государственной собственности)

Фактическое использование: участок под трассу выкидного нефтепровода от скважины №2 (2 этап)

Координаты характерных точек земельного участка

<b>N</b>	<b>Имя пункта</b>	<b>X</b>	<b>Y</b>
<b>1</b>	<b>2</b>	<b>3</b>	<b>4</b>
<b>1471</b>	<b>1</b>	<b>530267</b>	<b>2181022</b>
<b>1472</b>	<b>2</b>	<b>530260</b>	<b>2181031</b>
<b>1473</b>	<b>3</b>	<b>530165</b>	<b>2181142</b>
<b>1474</b>	<b>4</b>	<b>530166</b>	<b>2181132</b>
<b>1475</b>	<b>5</b>	<b>530253</b>	<b>2181032</b>
<b>1476</b>	<b>6</b>	<b>530260</b>	<b>2181023</b>
<b>1477</b>	<b>7</b>	<b>530251</b>	<b>2181015</b>
<b>1478</b>	<b>8</b>	<b>530196</b>	<b>2180967</b>
<b>1479</b>	<b>9</b>	<b>530197</b>	<b>2180962</b>
<b>1480</b>	<b>10</b>	<b>530258</b>	<b>2181014</b>

#### **48. Земельный участок: :ЗУ2**

Площадь: 3576 м<sup>2</sup>

Землепользователь: Администрация Красногвардейского района (земли  
неразграниченной государственной собственности)

Фактическое использование: участок под трассу выкидного нефтепровода от скважины №1 (1 этап);  
Участок под трассу выкидного нефтепровода от скважины №2 (2 этап)

Координаты характерных точек земельного участка

<b>N</b>	<b>Имя пункта</b>	<b>X</b>	<b>Y</b>
<b>1</b>	<b>2</b>	<b>3</b>	<b>4</b>
<b>1481</b>	<b>1</b>	<b>530166</b>	<b>2181132</b>
<b>1482</b>	<b>2</b>	<b>530173</b>	<b>2181095</b>
<b>1483</b>	<b>3</b>	<b>530234</b>	<b>2181025</b>
<b>1484</b>	<b>4</b>	<b>530192</b>	<b>2180989</b>
<b>1485</b>	<b>5</b>	<b>530196</b>	<b>2180967</b>
<b>1486</b>	<b>6</b>	<b>530251</b>	<b>2181015</b>
<b>1487</b>	<b>7</b>	<b>530260</b>	<b>2181023</b>
<b>1488</b>	<b>8</b>	<b>530253</b>	<b>2181032</b>

#### **49. Земельный участок: :ЗУ3**

Площадь: 684 м<sup>2</sup>

Землепользователь: Администрация Красногвардейского района (земли  
неразграниченной государственной собственности)

Фактическое использование: участок под трассу выкидного нефтепровода от скважины №1 (1 этап);

Координаты характерных точек земельного участка



<b>N</b>	<b>Имя пункта</b>	<b>X</b>	<b>Y</b>
<b>1</b>	<b>2</b>	<b>3</b>	<b>4</b>
<b>1489</b>	<b>1</b>	<b>530173</b>	<b>2181095</b>
<b>1490</b>	<b>2</b>	<b>530175</b>	<b>2181085</b>
<b>1491</b>	<b>3</b>	<b>530227</b>	<b>2181025</b>
<b>1492</b>	<b>4</b>	<b>530191</b>	<b>2180995</b>
<b>1493</b>	<b>5</b>	<b>530192</b>	<b>2180989</b>
<b>1494</b>	<b>6</b>	<b>530234</b>	<b>2181025</b>

#### **50. Земельный участок: :ЗУ4**

Площадь: 71 м<sup>2</sup>

Землепользователь: Администрация Красногвардейского района (земли неразграниченной государственной собственности)

Фактическое использование: участок под обустройство площадки скважин №№ 1,2 (1 этап);

Координаты характерных точек земельного участка

<b>N</b>	<b>Имя пункта</b>	<b>X</b>	<b>Y</b>
<b>1</b>	<b>2</b>	<b>3</b>	<b>4</b>
<b>1495</b>	<b>1</b>	<b>530177</b>	<b>2181072</b>
<b>1496</b>	<b>3</b>	<b>530181</b>	<b>2181054</b>
<b>1497</b>	<b>3</b>	<b>530188</b>	<b>2181059</b>

#### **51. Земельный участок: :15/чзу1**

Площадь: 36 м<sup>2</sup>

Землепользователь: Администрация Красногвардейского района (земли разграниченной государственной собственности)

Фактическое использование: участок под трассу ВЛ 6кВ (1 этап);

Координаты характерных точек земельного участка

<b>N</b>	<b>Имя пункта</b>	<b>X</b>	<b>Y</b>
<b>1</b>	<b>2</b>	<b>3</b>	<b>4</b>
<b>1498</b>	<b>1</b>	<b>530222</b>	<b>2180824</b>
1499	2	530223	2180823
<b>1500</b>	<b>3</b>	<b>530222</b>	<b>2180818</b>
<b>1501</b>	<b>4</b>	<b>530222</b>	<b>2180817</b>
<b>1502</b>	<b>5</b>	<b>530222</b>	<b>2180814</b>
<b>1503</b>	<b>6</b>	<b>530223</b>	<b>2180815</b>
<b>1504</b>	<b>7</b>	<b>530228</b>	<b>2180818</b>
<b>1505</b>	<b>8</b>	<b>530224</b>	<b>2180825</b>

<b>1506</b>	<b>9</b>	<b>530222</b>	<b>2180824</b>
-------------	----------	---------------	----------------

**52. Земельный участок: : 15/чзу2**

Площадь: 82 м<sup>2</sup>

Землепользователь: Администрация Красногвардейского района (земли разграниченной государственной собственности)

Фактическое использование: участок под трассу ВЛ 6кВ (1 этап);

Координаты характерных точек земельного участка

<b>N</b>	<b>Имя пункта</b>	<b>X</b>	<b>Y</b>
<b>1</b>	<b>2</b>	<b>3</b>	<b>4</b>
<b>1507</b>	<b>1</b>	<b>530255</b>	<b>2180843</b>
<b>1508</b>	<b>2</b>	<b>530253</b>	<b>2180842</b>
<b>1509</b>	<b>3</b>	<b>530249</b>	<b>2180840</b>
<b>1510</b>	<b>4</b>	<b>530245</b>	<b>2180837</b>
<b>1511</b>	<b>5</b>	<b>530249</b>	<b>2180830</b>
<b>1512</b>	<b>6</b>	<b>530254</b>	<b>2180833</b>
<b>1513</b>	<b>7</b>	<b>530256</b>	<b>2180835</b>
<b>1514</b>	<b>8</b>	<b>530259</b>	<b>2180836</b>
<b>1515</b>	<b>9</b>	<b>530256</b>	<b>2180840</b>
<b>1516</b>	<b>10</b>	<b>530254</b>	<b>2180839</b>
<b>1517</b>	<b>11</b>	<b>530250</b>	<b>2180837</b>
<b>1518</b>	<b>12</b>	<b>530251</b>	<b>2180835</b>
<b>1519</b>	<b>13</b>	<b>530255</b>	<b>2180837</b>
<b>1520</b>	<b>14</b>	<b>530257</b>	<b>2180838</b>

**53. Земельный участок: :15:ЗУ1(1-2)**

Площадь: 19 м<sup>2</sup>

Землепользователь: Администрация Красногвардейского района (земли разграниченной государственной собственности)

Фактическое использование: участок под размещение опор ЛЭП(1 этап);

Координаты характерных точек земельного участка

<b>N</b>	<b>Имя пункта</b>	<b>X</b>	<b>Y</b>
<b>1</b>	<b>2</b>	<b>3</b>	<b>4</b>
<b>1521</b>	<b>1</b>	<b>530222</b>	<b>2180824</b>
<b>1522</b>	<b>2</b>	<b>530222</b>	<b>2180820</b>
<b>1523</b>	<b>3</b>	<b>530222</b>	<b>2180818</b>
<b>1524</b>	<b>4</b>	<b>530223</b>	<b>2180823</b>

<b>1525</b>	<b>5</b>	<b>530258</b>	<b>2180840</b>
<b>1526</b>	<b>6</b>	<b>530257</b>	<b>2180838</b>
<b>1527</b>	<b>7</b>	<b>530255</b>	<b>2180837</b>
<b>1528</b>	<b>8</b>	<b>530251</b>	<b>2180835</b>
<b>1529</b>	<b>9</b>	<b>530250</b>	<b>2180837</b>
<b>1530</b>	<b>10</b>	<b>530254</b>	<b>2180839</b>

**54. Земельный участок: : 15/чзу3**

Площадь: 3834 м<sup>2</sup>

Землепользователь: Администрация Красногвардейского района (земли разграниченной государственной собственности)

Фактическое использование: участок под трассу нефтесборного трубопровода(1 этап);

Координаты характерных точек земельного участка

<b>N</b>	<b>Имя пункта</b>	<b>X</b>	<b>Y</b>
<b>1</b>	<b>2</b>	<b>3</b>	<b>4</b>
<b>1531</b>	<b>1</b>	<b>530207</b>	<b>2180905</b>
<b>1532</b>	<b>2</b>	<b>530221</b>	<b>2180831</b>
<b>1533</b>	<b>3</b>	<b>530254</b>	<b>2180771</b>
<b>1534</b>	<b>4</b>	<b>530254</b>	<b>2180753</b>
<b>1535</b>	<b>5</b>	<b>530254</b>	<b>2180750</b>
<b>1536</b>	<b>6</b>	<b>530253</b>	<b>2180720</b>
<b>1537</b>	<b>7</b>	<b>530253</b>	<b>2180706</b>
<b>1538</b>	<b>8</b>	<b>530253</b>	<b>2180705</b>
<b>1539</b>	<b>9</b>	<b>530260</b>	<b>2180705</b>
<b>1540</b>	<b>10</b>	<b>530273</b>	<b>2180706</b>
<b>1541</b>	<b>11</b>	<b>530275</b>	<b>2180706</b>
<b>1542</b>	<b>12</b>	<b>530276</b>	<b>2180707</b>
<b>1543</b>	<b>13</b>	<b>530277</b>	<b>2180707</b>
<b>1544</b>	<b>14</b>	<b>530277</b>	<b>2180708</b>
<b>1545</b>	<b>15</b>	<b>530277</b>	<b>2180721</b>
<b>1546</b>	<b>16</b>	<b>530278</b>	<b>2180757</b>
<b>1547</b>	<b>17</b>	<b>530278</b>	<b>2180760</b>
<b>1548</b>	<b>18</b>	<b>530278</b>	<b>2180774</b>
<b>1549</b>	<b>19</b>	<b>530278</b>	<b>2180777</b>
<b>1550</b>	<b>20</b>	<b>530277</b>	<b>2180780</b>
<b>1551</b>	<b>21</b>	<b>530264</b>	<b>2180732</b>

1552	22	530267	2180732
1553	23	530267	2180738
1554	24	530264	2180738
1555	25	530264	2180735
1556	26	530264	2180734
1557	27	530269	2180775
1558	28	530270	2180774
1559	29	530270	2180775
1560	30	530270	2180776
1561	31	530265	2180758
1562	32	530266	2180757
1563	33	530267	2180758
1564	34	530266	2180759
1565	35	530265	2180728
1566	36	530265	2180728
1567	37	530266	2180728
1568	38	530265	2180729
1569	39	530265	2180740
1570	40	530266	2180740
1571	41	530266	2180740
1572	42	530266	2180741

#### 55. Земельный участок: :15:3У2(1-5)

Площадь: 23 м<sup>2</sup>

Землепользователь: Администрация Красногвардейского района (земли разграниченной государственной собственности)

Фактическое использование: участок под размещение контрольно-измерительных пунктов, опознавательных знаков, площадки узла запорной арматуры(1 этап);

Координаты характерных точек земельного участка

<b>N</b>	<b>Имя пункта</b>	<b>X</b>	<b>Y</b>
<b>1</b>	<b>2</b>	<b>3</b>	<b>4</b>
1573	1	530270	2180776
1574	2	530270	2180775

<b>1575</b>	3	530270	2180774
<b>1576</b>	4	530269	2180775
<b>1577</b>			
<b>1578</b>	1	530266	2180759
<b>1579</b>	2	530267	2180758
<b>1580</b>	3	530266	2180757
1581	4	530265	2180758
1582	1	530266	2180741
1583	2	530266	2180740
1584	3	530266	2180740
1585	4	530265	2180740
1586	1	530264	2180734
1587	2	530264	2180735
1588	3	530264	2180738
1589	4	530267	2180738
1590	5	530267	2180732
1591	6	530264	2180732
1592	1	530265	2180729
1593	2	530266	2180728
1594	3	530265	2180728
1595	4	530265	2180728

**56. Земельный участок: :ЗУ5**

Площадь: 375 м<sup>2</sup>

Землепользователь: Администрация Красногвардейского района (земли  
неразграниченной государственной собственности)

Фактическое использование: участок под трассу нефтесборного трубопровода(1 этап);

**Координаты характерных точек земельного участка**

<b>N</b>	<b>Имя пункта</b>	<b>X</b>	<b>Y</b>
<b>1</b>	<b>2</b>	<b>3</b>	<b>4</b>
1596	1	530277	
1597	2	530277	2180721
1598	3	530253	2180720
1599	4	530253	2180720
1600	5	530253	2180706
1601	6	530253	2180705
1602	7	530260	2180705
1603	8	530273	2180706
1604	9	530275	2180706
1605	10	530275	2180706
1606	11	530276	2180707
1607	12	530277	2180707

1608	13	530277	2180708
------	----	--------	---------

### 57. Земельный участок: :13/чз1

Площадь: 174 м<sup>2</sup>

Разрешенное использование: Для сельскохозяйственного использования

Землепользователь: Общая долевая собственность

Фактическое использование: участок под трассу нефтесборного трубопровода(1 этап)

Координаты характерных точек земельного участка

<b>N</b>	<b>Имя пункта</b>	<b>X</b>	<b>Y</b>
<b>1</b>	<b>2</b>	<b>3</b>	<b>4</b>
1609	1	530253	2180697
1610	2	530253	2180705
1611	3	530260	2180705
1612	4	530273	2180706
1613	5	530275	2180706
1614	6	530274	2180705
1615	7	530274	2180705
1616	8	530273	2180702
1617	9	530273	2180702
1618	10	530274	2180698
1619	11	530274	2180698
1620	12	530274	2180697
1621	13	530273	2180697
1622	14	530272	2180697
1623	15	530270	2180697
1624	16	530257	2180697

### 58. Земельный участок: :13/чз2

Площадь: 22545 м<sup>2</sup>

Разрешенное использование: Для сельскохозяйственного использования

Землепользователь: Общая долевая собственность

Фактическое использование: участок под трассу нефтесборного трубопровода(1 этап)

Координаты характерных точек земельного участка

<b>N</b>	<b>Имя пункта</b>	<b>X</b>	<b>Y</b>
<b>1</b>	<b>2</b>	<b>3</b>	<b>4</b>
1625	1	529849	2179839
1626	2	529860	2179860
1627	3	529860	2179861
1628	4	529874	2179887
1629	5	529874	2179887
1630	6	529884	2179907
1631	7	529884	2179907
1632	8	529998	2180123
1633	9	529998	2180123
1634	10	530062	2180242
1635	11	530120	2180354
1636	12	530240	2180626



1637	13	530242	2180629
1638	14	530252	2180652
1639	15	530252	2180680
1640	16	530254	2180680
1641	17	530255	2180680
1642	18	530258	2180680
1643	19	530258	2180680
1644	20	530264	2180680
1645	21	530264	2180680
1646	22	530270	2180680
1647	23	530275	2180680
1648	24	530276	2180680
1649	25	530276	2180649
1650	26	530276	2180647
1651	27	530267	2180627
1652	28	530266	2180624
1653	29	530141	2180344
1654	30	530141	2180344
1655	31	530084	2180231
1656	32	530084	2180231
1657	33	530019	2180112
1658	34	529870	2179828
1659	35	529870	2179830
1660	36	529849	2179839
1661	37	530263	2180660
1662	38	530266	2180660
1663	39	530266	2180666
1664	40	530263	2180666
1665	41	530263	2180663
1666	42	530263	2180662
1667	43	530011	2180116
1668	44	530012	2180115
1669	45	530012	2180116
1670	46	530012	2180117
1671	47	530075	2180235
1672	48	530076	2180234
1673	49	530077	2180235
1674	50	530076	2180236
1675	51	530133	2180348
1676	52	530134	2180347
1677	53	530134	2180348
1678	54	530134	2180348
1679	55	529991	2180078
1680	56	529992	2180077
1681	57	529992	2180078
1682	58	529992	2180078
1683	59	530267	2180648
1684	60	530267	2180648
1685	61	530268	2180648
1686	62	530267	2180649

1687	63	530264	2180669
1688	64	530264	2180668
1689	65	530265	2180669
1690	66	530264	2180670
1691	67	530009	2180119
1692	68	530009	2180118
1693	69	530010	2180119
1694	70	530009	2180120
1695	71	530263	2180657
1696	72	530264	2180656
1697	73	530265	2180657
1698	74	530264	2180658
1699	75	530264	2180678
1670	76	530264	2180677
1671	77	530265	2180678
1672	78	530264	2180678
1673	79	530252	2180623
1674	80	530252	2180622
1675	81	530253	2180623
1676	82	530252	2180624

### 59. Земельный участок: :13:ЗУ1(1-23)

Площадь: 59 м<sup>2</sup>

Разрешенное использование: Для сельскохозяйственного использования

Землепользователь: Общая долевая собственность

Фактическое использование: участок под размещение контрольно-измерительных пунктов, опознавательных знаков (1 этап)

Координаты характерных точек земельного участка

<b>N</b>	<b>Имя пункта</b>	<b>X</b>	<b>Y</b>
<b>1</b>	<b>2</b>	<b>3</b>	<b>4</b>
1677	1	530264	2180678
1678	2	530265	2180678
1679	3	530264	2180677
1680	4	530264	2180678
1681	1	530264	2180670
1682	2	530265	2180669
1683	3	530264	2180668
1684	4	530264	2180669
1685	1	530263	2180662
1686	2	530263	2180663
1687	3	530263	2180666
1688	4	530266	2180666
1689	5	530266	2180660
1690	6	530263	2180660

1691	1	530264	2180658
1692	2	530265	2180657
1693	3	530264	2180656
1694	4	530263	2180657
1695	1	530267	2180649
1696	2	530268	2180648
1697	3	530267	2180648
1698	4	530267	2180648
1699	1	530252	2180624
1700	2	530253	2180623
1701	3	530252	2180622
1702	4	530252	2180623
1703	1	530134	2180348
1704	2	530134	2180348
1705	3	530134	2180347
1706	4	530133	2180348
1707	1	530076	2180236
1708	2	530077	2180235
1709	3	530076	2180234
1710	4	530075	2180235
1711	1	530009	2180120
1712	2	530010	2180119
1713	3	530009	2180118
1714	4	530009	2180119
1715	1	530012	2180117
1716	2	530012	2180116
1717	3	530012	2180115
1718	4	530011	2180116
1719	1	529992	2180078
1720	2	529992	2180078
1721	3	529992	2180077
1722	4	529991	2180078
1723	1	529148	2179782
1724	2	529149	2179781
1725	3	529148	2179781
1726	4	529147	2179781
1727	1	529147	2179785
1728	2	529148	2179785
1729	3	529147	2179784
1730	4	529146	2179785
1731	1	529127	2179781
1732	2	529128	2179780
1733	3	529127	2179780
1734	4	529127	2179780

1735	1	528861	2179768
1736	2	528861	2179767
1737	3	528861	2179766
1738	4	528860	2179767
1739	1	528789	2179769
1740	2	528790	2179769
1741	3	528789	2179768
1742	4	528789	2179769
1743	1	528787	2179767
1744	2	528787	2179770
1745	3	528781	2179770
1746	4	528781	2179767
1747	5	528783	2179767
1748	6	528784	2179767
1749	1	528777	2179769
1750	2	528778	2179768
1751	3	528777	2179768
1752	4	528777	2179768
1753	1	528763	2179765
1754	2	528763	2179764
1755	3	528763	2179764
1756	4	528762	2179764
1757	1	528744	2179773
1758	2	528745	2179772
1759	3	528744	2179772
1760	4	528744	2179772
1761	1	528742	2179768
1762	2	528743	2179767
1763	3	528742	2179766
1764	4	528741	2179767
1765	1	528738	2179759
1766	2	528739	2179758
1767	3	528738	2179757
1768	4	528737	2179758
1769	1	528728	2179736
1770	2	528729	2179736
1771	3	528728	2179735
1772	4	528728	2179735

**60. Земельный участок: :13/чзУ3**

Площадь: 69 м<sup>2</sup>

Разрешенное использование: Для сельскохозяйственного использования

Землепользователь: Общая долевая собственность

Фактическое использование: участок под трассу нефтесборного трубопровода(1 этап)

## Координаты характерных точек земельного участка

<b>N</b>	<b>Имя пункта</b>	<b>X</b>	<b>Y</b>
<b>1</b>	<b>2</b>	<b>3</b>	<b>4</b>
1773	1	529714	2179823
1774	2	529677	2179822
1757	3	529680	2179818

**61. Земельный участок: :12/чзу1**Площадь: 12428 м<sup>2</sup>

Разрешенное использование: Для сельскохозяйственного использования

Землепользователь: Общая долевая собственность

Фактическое использование: участок под трассу нефтесборного трубопровода(1 этап)

## Координаты характерных точек земельного участка

<b>N</b>	<b>Имя пункта</b>	<b>X</b>	<b>Y</b>
<b>1</b>	<b>2</b>	<b>3</b>	<b>4</b>
1776			
1777	27	529809	2179812
1778	28	529809	2179812
1779	29	529810	2179812
1780	30	529809	2179813
1781			
1782	31	529852	2179814
1783	32	529853	2179813
1784	33	529854	2179814
1785	34	529853	2179815
1786			
1787	35	529643	2179808
1788	36	529644	2179807
1789	37	529645	2179808
1790	38	529644	2179809

**62. Земельный участок: :12:ЗУ1(1-3)**Площадь: 3 м<sup>2</sup>

Разрешенное использование: Для сельскохозяйственного использования

Землепользователь: Общая долевая собственность

Фактическое использование: участок под размещение контрольно-измерительных пунктов, опознавательных знаков (1 этап)

## Координаты характерных точек земельного участка

<b>N</b>	<b>Имя пункта</b>	<b>X</b>	<b>Y</b>
<b>1</b>	<b>2</b>	<b>3</b>	<b>4</b>
1791	1	529853	2179815
1792	2	529854	2179814
1793	3	529853	2179813
1794	4	529852	2179814

1795			
1796	1	529809	2179813
1797	2	529810	2179812
1798	3	529809	2179812
1799	4	529809	2179812
1800			
1801	1	529644	2179809
1802	2	529645	2179808
1803	3	529644	2179807
1804	4	529643	2179808

### 63. Земельный участок: :13/чз4

Площадь: 14301 м<sup>2</sup>

Разрешенное использование: Для сельскохозяйственного использования

Землепользователь: Общая долевая собственность

Фактическое использование: участок под трассу нефтесборного трубопровода(1 этап)

#### Координаты характерных точек земельного участка

<b>N</b>	<b>Имя пункта</b>	<b>X</b>	<b>Y</b>
<b>1</b>	<b>2</b>	<b>3</b>	<b>4</b>
1805	1	528749	2179761
1806	2	528759	2179783
1807	3	528766	2179780
1808	4	528860	2179783
1809	5	529127	2179796
1810	6	529127	2179796
1811	7	529342	2179806
1812	8	529344	2179806
1813	9	529349	2179806
1814	10	529349	2179797
1815	11	529350	2179782
1816	12	529128	2179772
1817	13	528861	2179759
1818	14	528861	2179759
1819	15	528764	2179756
1820	16	528761	2179756
1821	17	528759	2179757
1822	18	528781	2179770
1823	19	528781	2179767
1824	20	528783	2179767
1825	21	528784	2179767
1826	22	528787	2179767
1827	23	528787	2179770
1828	24	528762	2179764
1829	25	528763	2179764
1830	26	528763	2179764
1831	27	528763	2179765
1832	28	529147	2179781
1833	29	529148	2179781

1834	30	529149	2179781
1835	31	529148	2179782
1836	32	528860	2179767
1837	33	528861	2179766
1838	34	528861	2179767
1839	35	528861	2179768
1840	36	529127	2179780
1841	37	529127	2179780
1842	38	529128	2179780
1843	39	529127	2179781
1844	40	528777	2179768
1845	41	528777	2179768
1846	42	528778	2179768
1847	43	528777	2179769
1848	44	529146	2179785
1849	45	529147	2179784
1850	46	529148	2179785
1851	47	529147	2179785
1852	48	528789	2179769
1853	49	528789	2179768
1854	50	528790	2179769
1855	51	528789	2179769

#### 64. Земельный участок: :13/чзуб

Площадь: 3997 м<sup>2</sup>

Разрешенное использование: Для сельскохозяйственного использования

Землепользователь: Общая долевая собственность

Фактическое использование: участок под размещение площадки раскладки плетей ННБ (1 этап)

Координаты характерных точек земельного участка

<b>N</b>	<b>Имя пункта</b>	<b>X</b>	<b>Y</b>
<b>1</b>	<b>2</b>	<b>3</b>	<b>4</b>
1856	1	528695	2179762
1857	2	528696	2179763
1858	3	528696	2179763
1859	4	528696	2179763
1860	5	528716	2179810
1861	6	528721	2179807
1862	7	528721	2179807
1863	8	528739	2179800
1864	9	528766	2179864
1865	10	528785	2179856
1866	11	528757	2179792
1867	12	528762	2179790
1868	13	528741	2179742
1869	14	528744	2179772
1870	15	528744	2179772



1871	16	528745	2179772
1872	17	528744	2179773
1873	18	528741	2179767
1874	19	528742	2179766
1875	20	528743	2179767
1876	21	528742	2179768
1877	22	528737	2179758
1878	23	528738	2179757
1879	24	528739	2179758
1880	25	528738	2179759

**65. Земельный участок: :13/чзуб**

Площадь: 3 м<sup>2</sup>

Разрешенное использование: Для сельскохозяйственного использования

Землепользователь: Общая долевая собственность

Фактическое использование: участок под трассу нефтесборного трубопровода(1 этап)

Координаты характерных точек земельного участка

<b>N</b>	<b>Имя пункта</b>	<b>X</b>	<b>Y</b>
<b>1</b>	<b>2</b>	<b>3</b>	<b>4</b>
1881	1	528727	2179735
1882	2	528728	2179736
1883	3	528729	2179736
1884	4	528729	2179734
1885			
1886	5	528728	2179735
1887	6	528728	2179735
1888	7	528729	2179736
1889	8	528728	2179736

**66. Земельный участок: :ЗУ6**

Площадь: 3 м<sup>2</sup>

Землепользователь: Администрация Красногвардейского района (земли  
неразграниченной государственной собственности)

Фактическое использование: участок под трассу нефтесборного трубопровода(1 этап);

Координаты характерных точек земельного участка

<b>N</b>	<b>Имя пункта</b>	<b>X</b>	<b>Y</b>
<b>1</b>	<b>2</b>	<b>3</b>	<b>4</b>
1890	1	528727	2179735
1891	2	528728	2179736
1892	3	528729	2179736
1893	4	528729	2179734
1894			
1895	5	528728	2179735
1896	6	528728	2179735

1897	7	528729	2179736
1898	8	528728	2179736

### 67. Земельный участок: :ЗУ7(1-32)

Площадь: 50 м<sup>2</sup>

Землепользователь: Администрация Красногвардейского района (земли  
неразграниченной государственной собственности)

Фактическое использование: участок под размещение контрольно-измерительных пунктов,  
опознавательных знаков, площадки узла запорной арматуры (1 этап);

#### Координаты характерных точек земельного участка

<b>№</b>	<b>Имя пункта</b>	<b>X</b>	<b>Y</b>
<b>1</b>	<b>2</b>	<b>3</b>	<b>4</b>
1899	1	528725	2179730
1901	2	528726	2179729
1902	3	528726	2179728
1903	4	528725	2179729
1904	1	528664	2179587
1905	2	528664	2179586
1906	3	528664	2179586
1907	4	528663	2179586
1908	1	528361	2179663
1909	2	528362	2179662
1910	3	528361	2179661
1911	4	528361	2179662
1912	1	528360	2179659
1913	2	528361	2179659
1914	3	528360	2179658
1915	4	528359	2179659
1916	1	528304	2179647
1917	2	528304	2179646
1918	3	528304	2179645
1919	4	528303	2179646
1920	1	528283	2179653
1921	2	528284	2179653
1922	3	528283	2179652
1923	4	528282	2179653
1924	1	528236	2179672
1925	2	528237	2179671
1926	3	528236	2179670
1927	4	528235	2179671

1928	1	528217	2179678
1929	2	528217	2179677
1930	3	528217	2179676
1931	4	528216	2179677
1932	1	528184	2179684
1933	2	528185	2179683
1934	3	528184	2179683
1935	4	528184	2179683
1936	1	528187	2179712
1937	2	528187	2179711
1938	3	528187	2179711
1939	4	528186	2179711
1940	1	528188	2179718
1941	2	528188	2179717
1942	3	528188	2179714
1943	4	528185	2179714
1944	5	528185	2179720
1945	6	528188	2179720
1946	1	528186	2179724
1947	2	528187	2179723
1948	3	528186	2179723
1949	4	528185	2179723
1950	1	528181	2179830
1951	2	528182	2179829
1952	3	528181	2179828
1953	4	528181	2179829
1954	1	528177	2179842
1955	2	528178	2179841
1956	3	528177	2179840
1957	4	528176	2179841
1958	1	528176	2179863
1959	2	528177	2179863
1960	3	528176	2179862
1961	4	528176	2179863
1962	1	528101	2180116
1963	2	528102	2180115
1964	3	528101	2180114
1965	4	528100	2180115
1966	1	528104	2180118
1967	2	528104	2180117
1968	3	528104	2180117
1969	4	528103	2180117
1970	1	528078	2180153
1971	2	528079	2180152
1972	3	528078	2180152
1973	4	528077	2180152

1974	1	528071	2180156
1975	2	528072	2180155
1976	3	528071	2180154
1977	4	528070	2180155
1978	1	527671	2180106
1979	2	527672	2180105
1980	3	527671	2180104
1981	4	527670	2180105
1982	1	527572	2180094
1983	2	527573	2180094
1984	3	527572	2180093
1985	4	527572	2180094
1986	1	527570	2180098
1987	2	527571	2180097
1988	3	527570	2180096
1989	4	527570	2180097
1990	1	527071	2180042
1991	2	527072	2180041
1992	3	527071	2180041
1993	4	527070	2180041
1994	1	527070	2180046
1995	2	527070	2180045
1996	3	527070	2180044
1997	4	527069	2180045
1998	1	526979	2180026
1999	2	526980	2180025
2000	3	526979	2180025
2001	4	526978	2180025
2002	1	526693	2180011
2003	2	526693	2180011
2004	3	526693	2180010
2005	4	526692	2180011
2006	1	526677	2180011
2007	2	526678	2180010
2008	3	526677	2180009
2009	4	526676	2180010
2010	1	526677	2180014
2011	2	526677	2180014
2012	3	526677	2180013
2013	4	526676	2180014
2014	1	525203	2179882
2015	2	525203	2179881
2016	3	525203	2179880
2017	4	525202	2179881

2018	1	525085	2180576
2019	2	525086	2180575
2020	3	525085	2180574
2021	4	525084	2180575
2022	1	525081	2180570
2023	2	525082	2180569
2024	3	525081	2180568
2025	4	525081	2180569
2026	1	525073	2180569
2027	2	525074	2180568
2028	3	525073	2180568
2029	4	525072	2180568

### 68. Земельный участок: :ЗУ8

Площадь: 2079 м<sup>2</sup>

Землепользователь: Администрация Красногвардейского района (земли  
неразграниченной государственной собственности)

Фактическое использование: участок под размещение площадки раскладки плетей ННБ (1 этап);

Координаты характерных точек земельного участка

<b>N</b>	<b>Имя пункта</b>	<b>X</b>	<b>Y</b>
<b>1</b>	<b>2</b>	<b>3</b>	<b>4</b>
2030	1	528627	2179560
2031	2	528650	2179550
2032	3	528664	2179544
2033	4	528676	2179573
2034	5	528684	2179592
2035	6	528647	2179608
2036	7	528637	2179584
2037	8	528663	2179586
2038	9	528664	2179586
2039	10	528664	2179586
2040	11	528664	2179587

### 69. Земельный участок: :ЗУ9

Площадь: 23839 м<sup>2</sup>

Землепользователь: Администрация Красногвардейского района (земли  
неразграниченной государственной собственности)

Фактическое использование: участок под трассу нефтесборного трубопровода (1 этап);

Координаты характерных точек земельного участка

<b>N</b>	<b>Имя пункта</b>	<b>X</b>	<b>Y</b>
<b>1</b>	<b>2</b>	<b>3</b>	<b>4</b>
2041	1	528042	2180139

2042	2	528072	2180143
2043	3	528074	2180143
2044	4	528075	2180142
2045	5	528092	2180113
2046	6	528093	2180111
2047	7	528094	2180110
2048	8	528168	2179861
2049	9	528169	2179839
2050	10	528169	2179836
2051	11	528176	2179686
2052	12	528176	2179677
2053	13	528184	2179675
2054	14	528216	2179665
2055	15	528219	2179664
2054	16	528230	2179660
2055	17	528233	2179659
2056	18	528300	2179638
2057	19	528303	2179638
2058	20	528306	2179638
2059	21	528360	2179650
2060	22	528382	2179645
2061	23	528382	2179645
2062	24	528392	2179642
2063	25	528402	2179640
2064	26	528405	2179639
2065	27	528431	2179633
2066	28	528437	2179632
2067	29	528452	2179628
2068	30	528474	2179623
2069	31	528476	2179622
2070	32	528510	2179614
2071	33	528510	2179614
2072	34	528549	2179605
2073	35	528571	2179600
2074	36	528571	2179600
2075	37	528613	2179590
2076	38	528614	2179589
2077	39	528637	2179584
2078	40	528647	2179606
2079	41	528596	2179618
2080	42	528596	2179618
2081	43	528563	2179626
2082	44	528562	2179626
2083	45	528363	2179674
2084	46	528360	2179675
2085	47	528357	2179674
2086	48	528304	2179662
2087	49	528249	2179679
2088	50	528246	2179680
2089	51	528224	2179687
2090	52	528224	2179687
2091	53	528221	2179688
2092	54	528199	2179695
2093	55	528193	2179826
2094	56	528193	2179829
2095	57	528192	2179864

2096	58	528191	2179867
2097	59	528116	2180120
2098	60	528115	2180122
2099	61	528114	2180123
2100	62	528111	2180128
2101	63	528109	2180131
2102	64	528090	2180162
2103	65	528086	2180169
2104	66	528078	2180168
2105	67	528077	2180168
2106	68	528074	2180167
2107	69	528043	2180164
2108	70	528185	2179720
2109	71	528185	2179714
2110	72	528188	2179714
2111	73	528188	2179717
2112	74	528188	2179718
2113	75	528188	2179720
2114	76	528100	2180115
2115	77	528101	2180114
2116	78	528102	2180115
2117	79	528101	2180116
2118	80	528282	2179653
2119	81	528283	2179652
2120	82	528284	2179653
2111	83	528283	2179653
2112	84	528176	2179863
2113	85	528176	2179862
2114	86	528177	2179863
2115	87	528176	2179863
2116	88	528176	2179841
2117	89	528177	2179840
2118	90	528178	2179841
2119	91	528177	2179842
2120	92	528184	2179683
2121	93	528184	2179683
2122	94	528185	2179683
2123	95	528184	2179684
2124	96	528303	2179646
2125	97	528304	2179645
2126	98	528304	2179646
2127	99	528304	2179647
2128	100	528359	2179659
2129	101	528360	2179658
2130	102	528361	2179659
2131	103	528360	2179659
2132	104	528077	2180152



2133	105	528078	2180152
2134	106	528079	2180152
2135	107	528078	2180153
2136	108	528361	2179662
2137	109	528361	2179661
2138	110	528362	2179662
2139	111	528361	2179663
2140	112	528186	2179711
2141	113	528187	2179711
2142	114	528187	2179711
2143	115	528187	2179712
2144	116	528216	2179677
2145	117	528217	2179676
2146	118	528217	2179677
2147	119	528217	2179678
2148	120	528103	2180117
2149	121	528104	2180117
2150	122	528104	2180117
2151	123	528104	2180118
2152	124	528070	2180155
2153	125	528071	2180154
2154	126	528072	2180155
2155	127	528071	2180156
2156	128	528181	2179829
2157	129	528181	2179828
2158	130	528182	2179829
2159	131	528181	2179830
2160	132	528235	2179671
2161	133	528236	2179670
2162	134	528237	2179671
2163	135	528236	2179672
2164	136	528185	2179723
2165	137	528186	2179723
2166	138	528187	2179723
2167	139	528186	2179724

### 70. Земельный участок: :ЗУ10

Площадь: 31473 м<sup>2</sup>

Землепользователь: Администрация Красногвардейского района (земли  
неразграниченной государственной собственности)

Фактическое использование: участок под трассу нефтесборного трубопровода (1 этап);

Координаты характерных точек земельного участка

№	Имя пункта	X	Y
---	------------	---	---

1	2	3	4
2168	1	526163	2179964
2169	2	526170	2179964
2170	3	526194	2179965
2171	4	526462	2179992
2172	5	526462	2179988
2173	6	526509	2179995
2174	7	526513	2179996
2175	8	526693	2180002
2176	9	526693	2180002
2177	10	526979	2180017
2178	11	526980	2180017
2179	12	527072	2180033
2180	13	527573	2180085
2181	14	527573	2180085
2182	15	528042	2180139
2183	16	528043	2180164
2184	17	528018	2180161
2185	18	527883	2180145
2186	19	527795	2180135
2187	20	527637	2180117
2188	21	527637	2180117
2189	22	527571	2180109
2190	23	527514	2180103
2191	24	527329	2180077
2192	25	527028	2180048
2193	26	527012	2180047
2194	27	526982	2180042
2195	28	526982	2180042
2196	29	526977	2180041
2197	30	526973	2180040
2198	31	526911	2180037
2199	32	526889	2180035
2200	33	526883	2180035
2201	34	526882	2180035
2202	35	526841	2180031
2203	36	526509	2179998
2204	37	526507	2179998
2205	38	527070	2180041
2206	39	527071	2180042
2207	40	527072	2180041
2208	41	527071	2180041
2209	42	526978	2180025
2210	43	526979	2180026
2211	44	526980	2180025
2212	45	526979	2180025
2213	46	526676	2180010
2214	47	526677	2180011
2215	48	526678	2180010
2216	49	526677	2180009
2217	50	527670	2180105

2218	51	527671	2180106
2219	52	527672	2180105
2220	53	527671	2180104
2221	54	526692	2180011
2222	55	526693	2180011
2223	56	526693	2180011
2224	57	526693	2180010
2225	58	527572	2180094
2226	59	527572	2180094
2227	60	527573	2180094
2228	61	527572	2180093
2229	62	526676	2180014
2230	63	526677	2180014
2231	64	526677	2180014
2232	65	526677	2180013
2233	66	527069	2180045
2234	67	527070	2180046
2235	68	527070	2180045
2236	69	527070	2180044
2237	70	527570	2180097
2238	71	527570	2180098
2239	72	527571	2180097
2240	73	527570	2180096

### 71. Земельный участок: :ЗУ11

Площадь: 1143 м<sup>2</sup>

Землепользователь: Администрация Красногвардейского района (земли  
неразграниченной государственной собственности)

Фактическое использование: участок под трассу нефтесборного трубопровода (1 этап);

Координаты характерных точек земельного участка

<b>N</b>	<b>Имя пункта</b>	<b>X</b>	<b>Y</b>
<b>1</b>	<b>2</b>	<b>3</b>	<b>4</b>
2241	1	527514	2180103
2242	2	527446	2180096
2243	3	527329	2180079
2244	4	527188	2180066
2245	5	527067	2180054
2246	6	527042	2180052
2247	7	527012	2180047
2248	8	527028	2180048
2249	9	527329	2180077

### 72. Земельный участок: :2/чзу1

Площадь: 1162 м<sup>2</sup>

Разрешенное использование: Для сельскохозяйственного использования

Землепользователь: Общая долевая собственность

Аренда: ООО «Корус-Агро»

Фактическое использование: участок под трассу нефтесборного трубопровода(1 этап)

Координаты характерных точек земельного участка

<b>N</b>	<b>Имя пункта</b>	<b>X</b>	<b>Y</b>
<b>1</b>	<b>2</b>	<b>3</b>	<b>4</b>
2250	1	527446	2180096
2251	2	527431	2180094
2252	3	527400	2180091
2253	4	527321	2180083
2254	5	527102	2180060
2255	6	527068	2180057
2256	7	527042	2180052
2257	8	527067	2180054
2258	9	527188	2180066
2259	10	527329	2180079

**73. Земельный участок: :ЗУ12**

Площадь: 100 м<sup>2</sup>

Землепользователь: Администрация Красногвардейского района (земли неразграниченной государственной собственности)

Фактическое использование: участок под трассу нефтесборного трубопровода (1 этап);

Координаты характерных точек земельного участка

<b>N</b>	<b>Имя пункта</b>	<b>X</b>	<b>Y</b>
<b>1</b>	<b>2</b>	<b>3</b>	<b>4</b>
2260	1	526911	2180037
2261	2	526857	2180035
2262	3	526845	2180033
2263	4	526841	2180033
2264	5	526841	2180031
2265	6	526882	2180035
2266	7	526883	2180035
2267	8	526889	2180035

**74. Земельный участок: :2/чзу2**

Площадь: 6 м<sup>2</sup>

Разрешенное использование: Для сельскохозяйственного использования

Землепользователь: Общая долевая собственность

Аренда: ООО «Корус-Агро»

Фактическое использование: участок под трассу нефтесборного трубопровода(1 этап)

Координаты характерных точек земельного участка

<b>N</b>	<b>Имя пункта</b>	<b>X</b>	<b>Y</b>
----------	-------------------	----------	----------

1	2	3	4
2268	1	526857	2180035
2269	2	526841	2180034
2270	3	526841	2180033
2271	4	526841	2180033
2272	5	526845	2180033

### 75. Земельный участок: :ЗУ13

Площадь: 1459 м<sup>2</sup>

Землепользователь: Администрация Красногвардейского района (земли  
неразграниченной государственной собственности)

Фактическое использование: участок под трассу нефтесборного трубопровода(1 этап)

Координаты характерных точек земельного участка

N	Имя пункта	X	Y
1	2	3	4
2273	1	526132	2179963
2274	2	526163	2179964
2275	3	526507	2179998
2276	4	526509	2179998
2277	5	526841	2180031
2278	6	526841	2180033
2279	7	526509	2180000

### 76. Земельный участок: :5/чзу1

Площадь: 48205 м<sup>2</sup>

Разрешенное использование: Для сельскохозяйственного использования

Землепользователь: Общая долевая собственность

Аренда: ООО «Корус-Агро»

Фактическое использование: участок под трассу нефтесборного трубопровода(1 этап)

Координаты характерных точек земельного участка

N	Имя пункта	X	Y
1	2	3	4
2280	1	525111	2180587
2281	2	525111	2180563
2282	3	525141	2180563
2283	4	525173	2180563
2284	5	525173	2180343
2285	6	525171	2180107
2286	7	525171	2180107
2287	8	525171	2180107
2288	9	525172	2179931
2289	10	525173	2179928
2290	11	525183	2179904
2291	12	525184	2179901

2292	13	525193	2179881
2293	14	525566	2179926
2294	15	525568	2179926
2295	16	525572	2179927
2296	17	525870	2179954
2297	18	525953	2179959
2298	19	526083	2179962
2299	20	526132	2179963
2300	21	526509	2180000
2301	22	526841	2180033
2302	23	526841	2180033
2303	24	526841	2180034
2304	25	526805	2180032
2305	26	526786	2180031
2306	27	526786	2180031
2307	28	526692	2180026
2308	29	526676	2180026
2309	30	526676	2180026
2310	31	526511	2180020
2311	32	526510	2180020
2312	33	526507	2180019
2313	34	526473	2180014
2314	35	526473	2180014
2315	36	526442	2180009
2316	37	526437	2180008
2317	38	526435	2180008
2318	39	526344	2179994
2319	40	526285	2179992
2320	41	526284	2179992
2321	42	526274	2179991
2322	43	526268	2179991
2323	44	526243	2179990
2324	45	526243	2179990
2325	46	526169	2179988
2326	47	526122	2179987
2327	48	526121	2179987
2328	49	526080	2179986
2329	50	525953	2179983
2330	51	525952	2179983
2331	52	525868	2179978
2332	53	525868	2179978
2333	54	525570	2179950
2334	55	525569	2179950
2335	56	525212	2179899
2336	57	525209	2179905
2337	58	525207	2179908
2338	59	525196	2179935
2339	60	525195	2180107
2340	61	525197	2180343
2341	62	525197	2180343
2342	63	525197	2180575
2343	64	525197	2180587
2344	65	525185	2180587
2345	66	525142	2180587
2346	67	525175	2180572

2347	68	525176	2180571
2348	69	525175	2180571
2349	70	525175	2180571
2350	71	525189	2179913
2351	72	525190	2179912
2352	73	525189	2179911
2353	74	525188	2179912
2354	75	525869	2179963
2355	76	525870	2179962
2356	77	525869	2179962
2357	78	525868	2179962
2358	79	525953	2179968
2359	80	525954	2179967
2360	81	525953	2179966
2361	82	525952	2179967
2362	83	526512	2180005
2363	84	526513	2180004
2364	85	526512	2180004
2365	86	526511	2180004
2366	87	525138	2180572
2367	88	525139	2180571
2368	89	525138	2180571
2369	90	525137	2180571
2370	91	525181	2180406
2371	92	525182	2180405
2372	93	525181	2180404
2373	94	525180	2180405
2374	95	525169	2180572
2375	96	525169	2180571
2376	97	525169	2180571
2377	98	525168	2180571
2378	99	525680	2179946
2379	100	525680	2179945
2380	101	525680	2179944
2381	102	525679	2179945
2382	103	525181	2180343
2383	104	525182	2180342
2384	105	525181	2180342
2385	106	525180	2180342
2386	107	525571	2179936
2387	108	525572	2179935
2388	109	525571	2179934
2389	110	525571	2179935
2390	111	525180	2180108
2391	112	525180	2180107



2392	113	525180	2180106
2393	114	525179	2180107
2394	115	525126	2180572
2395	116	525127	2180571
2396	117	525126	2180571
2397	118	525125	2180571
2398	119	526169	2179973
2399	120	526170	2179972
2400	121	526169	2179972
2401	122	526169	2179972
2402	123	525181	2180572
2403	124	525182	2180571
2404	125	525181	2180571
2405	126	525180	2180571
2406	127	525180	2179933
2407	128	525181	2179932
2408	129	525180	2179931
2409	130	525180	2179932
2410	131	525148	2180572
2411	132	525149	2180571
2412	133	525148	2180571
2413	134	525148	2180571
2414	135	525200	2179888
2415	136	525200	2179887
2416	137	525200	2179886
2417	138	525199	2179887
2418	139	525172	2180576
2419	140	525172	2180575
2420	141	525172	2180574
2421	142	525171	2180575
2422	143	525123	2180576
2423	144	525124	2180575
2424	145	525123	2180574
2425	146	525123	2180575
2426	147	525194	2179910
2427	148	525195	2179909
2428	149	525194	2179908
2429	150	525193	2179909
2430	151	525185	2180406
2431	152	525185	2180405
2432	153	525185	2180404
2433	154	525184	2180405
2434	155	525679	2179949
2435	156	525680	2179948
2436	157	525679	2179948

2437	158	525679	2179948
2438	159	525145	2180576
2439	160	525146	2180575
2440	161	525145	2180574
2441	162	525144	2180575
2442	163	525202	2179891
2443	164	525203	2179891
2444	165	525202	2179890
2445	166	525201	2179891
2446	167	526170	2179977
2447	168	526171	2179976
2448	169	526170	2179975
2449	170	526169	2179976
2450	171	525135	2180576
2451	172	525136	2180575
2452	173	525135	2180574
2453	174	525134	2180575
2454	175	525180	2180576
2455	176	525180	2180575
2456	177	525180	2180574
2457	178	525179	2180575

### 77. Земельный участок: :5:ЗУ1(1-28)

Площадь: 28 м<sup>2</sup>

Разрешенное использование: Для сельскохозяйственного использования

Землепользователь: Общая долевая собственность

Аренда: ООО «Корус-Агро»

Фактическое использование: участок под размещение контрольно-измерительных пунктов, опознавательных знаков(1 этап)

#### Координаты характерных точек земельного участка

<b>N</b>	<b>Имя пункта</b>	<b>X</b>	<b>Y</b>
<b>1</b>	<b>2</b>	<b>3</b>	<b>4</b>
2458	1	526512	2180005
2459	2	526513	2180004
2460	3	526512	2180004
2461	4	526511	2180004
2462	1	526169	2179973
2463	2	526170	2179972
2464	3	526169	2179972
2465	4	526169	2179972
2466	1	526170	2179977
2467	2	526171	2179976
2468	3	526170	2179975

2469	4	526169	2179976
2470	1	525953	2179968
2471	2	525954	2179967
2472	3	525953	2179966
2473	4	525952	2179967
2474	1	525869	2179963
2475	2	525870	2179962
2476	3	525869	2179962
2477	4	525868	2179962
2478	1	525680	2179946
2479	2	525680	2179945
2480	3	525680	2179944
2481	4	525679	2179945
2482	1	525679	2179949
2483	2	525680	2179948
2484	3	525679	2179948
2485	4	525679	2179948
2486	1	525571	2179936
2487	2	525572	2179935
2488	3	525571	2179934
2489	4	525571	2179935
2490	1	525200	2179888
2491	2	525200	2179887
2492	3	525200	2179886
2493	4	525199	2179887
2494	1	525202	2179891
2495	2	525203	2179891
2496	3	525202	2179890
2497	4	525201	2179891
2498	1	525194	2179910
2499	2	525195	2179909
2500	3	525194	2179908
2501	4	525193	2179909
2502	1	525189	2179913
2503	2	525190	2179912
2504	3	525189	2179911
2504	4	525188	2179912
2505	1	525180	2179933
2506	2	525181	2179932
2507	3	525180	2179931
2508	4	525180	2179932
2509	1	525180	2180108
2510	2	525180	2180107
2511	3	525180	2180106
2512	4	525179	2180107

2513	1	525181	2180343
2514	2	525182	2180342
2515	3	525181	2180342
2516	4	525180	2180342
2517	1	525185	2180406
2518	2	525185	2180405
2519	3	525185	2180404
2520	4	525184	2180405
2521	1	525181	2180406
2522	2	525182	2180405
2523	3	525181	2180404
2524	4	525180	2180405
2525	1	525181	2180572
2526	2	525182	2180571
2527	3	525181	2180571
2528	4	525180	2180571
2529	1	525180	2180576
2530	2	525180	2180575
2531	3	525180	2180574
2532	4	525179	2180575
2533	1	525175	2180572
2534	2	525176	2180571
2535	3	525175	2180571
2536	4	525175	2180571
2537	1	525172	2180576
2538	2	525172	2180575
2539	3	525172	2180574
2540	4	525171	2180575
2541	1	525169	2180572
2542	2	525169	2180571
2543	3	525169	2180571
2544	4	525168	2180571
2545	1	525148	2180572
2546	2	525149	2180571
2547	3	525148	2180571
2548	4	525148	2180571
2549	1	525145	2180576
2550	2	525146	2180575
2551	3	525145	2180574
2552	4	525144	2180575
2553	1	525138	2180572
2554	2	525139	2180571
2555	3	525138	2180571
2556	4	525137	2180571

2557	1	525135	2180576
2558	2	525136	2180575
2559	3	525135	2180574
2560	4	525134	2180575
2561	1	525126	2180572
2562	2	525127	2180571
2563	3	525126	2180571
2564	4	525125	2180571
2565	1	525123	2180576
2566	2	525124	2180575
2567	3	525123	2180574
2568	4	525123	2180575

### 78. Земельный участок: :54/чзу1

Площадь: 1609 м<sup>2</sup>

Разрешенное использование: Для сельскохозяйственного использования

Землепользователь: Общая долевая собственность

Фактическое использование: участок под трассу нефтесборного трубопровода(1 этап)

Координаты характерных точек земельного участка

<b>N</b>	<b>Имя пункта</b>	<b>X</b>	<b>Y</b>
<b>1</b>	<b>2</b>	<b>3</b>	<b>4</b>
2569	1	526194	2179965
2570	2	526345	2179970
2571	3	526347	2179970
2572	4	526448	2179986
2573	5	526448	2179986
2574	6	526462	2179988
2575	7	526462	2179992
2576			
2577	8	526345	2179979
2578	9	526346	2179978
2579	10	526345	2179978
2580	11	526345	2179978

### 79. Земельный участок: :54:ЗУ1

Площадь: 1 м<sup>2</sup>

Разрешенное использование: Для сельскохозяйственного использования

Землепользователь: Общая долевая собственность

Фактическое использование: участок под размещение опознавательного знака(1 этап)

Координаты характерных точек земельного участка

<b>N</b>	<b>Имя пункта</b>	<b>X</b>	<b>Y</b>
<b>1</b>	<b>2</b>	<b>3</b>	<b>4</b>

2581	1	526345	2179979
2582	2	526346	2179978
2583	3	526345	2179978
2584	4	526345	2179978

### 80. Земельный участок: :ЗУ14

Площадь: 1696 м<sup>2</sup>

Землепользователь: Администрация Красногвардейского района (земли  
неразграниченной государственной собственности)

Фактическое использование: участок под трассу нефтесборного трубопровода(1 этап)

Координаты характерных точек земельного участка

<b>N</b>	<b>Имя пункта</b>	<b>X</b>	<b>Y</b>
<b>1</b>	<b>2</b>	<b>3</b>	<b>4</b>
2585	1	525568	2179926
2586	2	525566	2179926
2587	3	525193	2179881
2588	4	525193	2179881
2589	5	525197	2179872
2590	6	525206	2179873
2591	7	525203	2179882
2592	8	525202	2179881
2593	9	525203	2179880
2594	10	525203	2179881

### 81. Земельный участок: :ЗУ15

Площадь: 1010 м<sup>2</sup>

Землепользователь: Администрация Красногвардейского района (земли  
неразграниченной государственной собственности)

Фактическое использование: участок под трассу нефтесборного трубопровода(1 этап)

Координаты характерных точек земельного участка

<b>N</b>	<b>Имя пункта</b>	<b>X</b>	<b>Y</b>
<b>1</b>	<b>2</b>	<b>3</b>	<b>4</b>
2595	1	525050	2180563
2596	2	525076	2180563
2597	3	525077	2180563
2598	4	525090	2180563
2599	5	525092	2180563
2600	6	525092	2180587
2601	7	525090	2180587
2602	8	525054	2180587
2603	9	525054	2180590
2604	10	525054	2180591
2605	11	525051	2180591

2606	12	525081	2180569
2607	13	525081	2180568
2608	14	525082	2180569
2609	15	525081	2180570
2610	16	525072	2180568
2611	17	525073	2180568
2612	18	525074	2180568
2613	19	525073	2180569
2614	20	525084	2180575
2615	21	525085	2180574
2616	22	525086	2180575
2617	23	525085	2180576

### 82. Земельный участок: :ЗУ16

Площадь: 314 м<sup>2</sup>

Землепользователь: Администрация Красногвардейского района (земли  
неразграниченной государственной собственности)

Фактическое использование: участок под обустройство трассы линии анодного заземления, глубинного анодного заземлителя (1 этап)

Координаты характерных точек земельного участка

<b>№</b>	<b>Имя пункта</b>	<b>X</b>	<b>Y</b>
<b>1</b>	<b>2</b>	<b>3</b>	<b>4</b>
2618	1	525066	2180563
2619	2	525067	2180525
2620	3	525067	2180522
2621	4	525069	2180522
2622	5	525069	2180520
2623	6	525079	2180520
2624	7	525079	2180530
2625	8	525073	2180530
2626	9	525072	2180563
2627	10	525074	2180524
2628	11	525075	2180524
2629	12	525075	2180525
2630	13	525074	2180525

### 83. Земельный участок: :ЗУ17

Площадь: 1 м<sup>2</sup>

Землепользователь: Администрация Красногвардейского района (земли  
неразграниченной государственной собственности)

Фактическое использование: участок под размещение контрольно-замерного пункта (1 этап)

Координаты характерных точек земельного участка

<b>№</b>	<b>Имя пункта</b>	<b>X</b>	<b>Y</b>
----------	-------------------	----------	----------

1	2	3	4
2631	1	525074	2180524
2632	2	525074	2180525
2633	3	525075	2180525
2634	4	525075	2180524

#### 84. Земельный участок: :ЗУ18

Площадь: 103 м<sup>2</sup>

Землепользователь: Администрация Красногвардейского района (земли  
неразграниченной государственной собственности)

Фактическое использование: участок под обустройство дороги до площадки узла приема СОД, трассы  
линии анодного заземления(1 этап)

Координаты характерных точек земельного участка

N	Имя пункта	X	Y
1	2	3	4
2635	1	525054	2180591
2636	2	525054	2180590
2637	3	525054	2180589
2638	4	525065	2180589
2639	5	525065	2180587
2640	6	525071	2180587
2641	7	525071	2180589
2642	8	525071	2180589
2643	9	525071	2180591
2644	10	525071	2180619
2645	11	525069	2180619
2646	12	525069	2180591

#### 85. Земельный участок: :ЗУ19

Площадь: 45 м<sup>2</sup>

Землепользователь: Администрация Красногвардейского района (земли  
неразграниченной государственной собственности)

Фактическое использование: участок под размещение дороги до площадки узла приема СОД (1 этап)

Координаты характерных точек земельного участка

N	Имя пункта	X	Y
1	2	3	4
2647	1	525051	2180592
2648	2	525051	2180591
2649	3	525069	2180591
2650	4	525069	2180619
2651	5	525068	2180619
2652	6	525068	2180592

#### 86. Земельный участок: :ЗУ20

Площадь: 112 м<sup>2</sup>

Землепользователь: Администрация Красногвардейского района (земли  
неразграниченной государственной собственности)



Фактическое использование: участок под обустройство дороги до площадки узла приема СОД, трассы линии анодного заземления (1 этап)

Координаты характерных точек земельного участка

<b>N</b>	<b>Имя пункта</b>	<b>X</b>	<b>Y</b>
<b>1</b>	<b>2</b>	<b>3</b>	<b>4</b>
2653	1	525054	2180594
2654	2	525054	2180592
2655	3	525068	2180592
2656	4	525068	2180619
2657	5	525066	2180619
2658	6	525066	2180615
2659	7	525064	2180615
2660	8	525065	2180594

**87. Земельный участок: :ЗУ21**

Площадь: 104 м<sup>2</sup>

Землепользователь: Администрация Красногвардейского района (земли неразграниченной государственной собственности)

Фактическое использование: участок под трассу нефтесборного трубопровода(1 этап)  
(1 этап)

Координаты характерных точек земельного участка

<b>N</b>	<b>Имя пункта</b>	<b>X</b>	<b>Y</b>
<b>1</b>	<b>2</b>	<b>3</b>	<b>4</b>
2661	1	525029	2180620
2662	2	525029	2180618
2663	3	525052	2180618
2664	4	525052	2180616
2665	5	525051	2180592
2666	6	525054	2180592
2667	7	525053	2180596
2668	8	525053	2180616
2669	9	525053	2180620
2670	10	525049	2180620

**88. Земельный участок: :9/чзу1**

Площадь: 1050 м<sup>2</sup>

Разрешенное использование: Для сельскохозяйственного использования

Землепользователь: Общая долевая собственность

Фактическое использование: участок под трассу нефтесборного трубопровода(1 этап)

Координаты характерных точек земельного участка

<b>N</b>	<b>Имя пункта</b>	<b>X</b>	<b>Y</b>
<b>1</b>	<b>2</b>	<b>3</b>	<b>4</b>
2671	1	525029	2180618
2672	2	525052	2180618

2673	3	525052	2180616
2674	4	525051	2180592
2675	5	525047	2180592
2676	6	525047	2180592
2677	7	525047	2180594
2678	8	525047	2180598
2679	9	525047	2180598
2680	10	525046	2180599
2681	11	525042	2180598
2682	12	525039	2180598
2683	13	525038	2180598
2684	14	525038	2180593
2685	15	525038	2180588
2686	16	525038	2180588
2687	17	525039	2180588
2688	18	525045	2180588
2689	19	525046	2180588
2690	20	525047	2180588
2691	21	525047	2180588
2692	22	525047	2180591
2693	23	525047	2180591
2694	24	525051	2180591
2695	25	525050	2180563
2696	26	525042	2180563
2697	27	525035	2180563
2698	28	525031	2180563
2699	29	525030	2180570
2700	30	525030	2180575
2701	31	525030	2180590
2702	32	525029	2180596
2703	33	525029	2180615
2704			
2705	34	525048	2180590
2706	35	525050	2180590
2707	36	525050	2180591
2708	37	525048	2180591

**89. Земельный участок: :9:ЗУ1(1-2)**

Площадь: 92 м<sup>2</sup>

Разрешенное использование: Для сельскохозяйственного использования

Землепользователь: Общая долевая собственность

Фактическое использование: участок под трассу нефтесборного трубопровода(1 этап)

Координаты характерных точек земельного участка

<b>№</b>	<b>Имя пункта</b>	<b>X</b>	<b>Y</b>
<b>1</b>	<b>2</b>	<b>3</b>	<b>4</b>
2709	1	525046	2180599
2710	2	525047	2180598
2711	3	525047	2180598
2712	4	525047	2180594
2713	5	525047	2180592
2714	6	525047	2180591
2715	7	525047	2180588
2716	8	525047	2180588

2717	9	525046	2180588
2718	10	525045	2180588
2719	11	525039	2180588
2720	12	525038	2180588
2721	13	525038	2180588
2722	14	525038	2180593
2723	15	525038	2180598
2724	16	525039	2180598
2725	17	525042	2180598
2726			
2727	1	525050	2180591
2728	2	525050	2180590
2729	3	525048	2180590
2730	4	525048	2180591

#### 90. Земельный участок: :9:3У2

Площадь: 4 м<sup>2</sup>

Разрешенное использование: Для сельскохозяйственного использования

Землепользователь: Общая долевая собственность

Фактическое использование: участок под размещение дороги до площадки узла приема СОД (1 этап)

Координаты характерных точек земельного участка

<b>N</b>	<b>Имя пункта</b>	<b>X</b>	<b>Y</b>
<b>1</b>	<b>2</b>	<b>3</b>	<b>4</b>
2731	1	525047	2180591
2732	2	525051	2180591
2733	3	525051	2180592
2734	4	525047	2180592
2735	1	525047	2180591

### 1.9. Координаты точек пересечения инженерных коммуникаций с трассой объекта: «Сбор нефти и газа со скважин № 1.2 Западно-Петропавловского месторождения».

<b>№</b>	<b>Инженерные коммуникации, пересекающие трассу</b>	<b>X</b>	<b>Y</b>
1	нефтепровод	528737,95	2179766,62
2	нефтепровод	528732,99	2179755,16
3	ВЛ 6кВ	528731,2	2179751,01
4	кабель связи	528723,32	2179732,79
5	газопровод	528721,25	2179728,01
6	ВЛ 6кВ	528185,52	2179735,21
7	кабель связи	528180,87	2179837,26
8	ВЛ 10 кВ	528095,97	2180129,68
9	нефтепровод	525201,91	2179890,55
10	нефтепровод	525193,65	2179909,79
11	нефтепровод	525179,6	2180574,86
12	нефтепровод	525171,35	2180574,86
13	нефтепровод	525144,92	2180574,86
14	ВЛ 6кВ	525138,15	2180574,86
15	нефтепровод	525135,15	2180574,86

16	ВЛ 6кВ	525127,34	2180574,86
17	кабель связи	525096,06	2180574,86
18	нефтепровод	525085,08	2180574,86

УТВЕРЖДАЮ: Технический директор  
ООО «ИТ-Сервис»



А. И. Усачёв

2015г

### ТЕХНИЧЕСКОЕ ЗАДАНИЕ

на выполнение землеустроительных работ по согласованию места размещения объекта строительства  
ОАО «Оренбургнефть»: Сбор нефти и газа со скважин №№ 1,2 Западно-Петропавловского месторождения на  
территории Красногвардейского района Оренбургской области.

Перечень основных данных и требований	Содержание основных данных и требований к выполнению работ
Объемы выполняемых работ:	<p>Осуществить комплекс землеустроительных работ по согласованию места размещения следующих видов зданий, сооружений и инженерных коммуникаций (размеры площадей и протяженности указаны ориентировочно):</p> <ol style="list-style-type: none"> <li>1.1. проектируемая площадка под обустройство устьев скважин №№1,2-1.9 га</li> <li>1.2. проектируемая площадка под узел приема СОД- 0.03 га</li> <li>1.2. проектируемая площадка ИУ- 0.07 га</li> <li>1.3. проектируемый выкидной нефтепровод от скважины №1 -0.3 км</li> <li>1.4. проектируемый выкидной нефтепровод от скважины № 2 - 0.3км</li> <li>1.5. проектируемый нефтегазосборный трубопровод- 7.3 км</li> <li>1.6. проектируемые глубинные анодные заземлители-0.0004 га</li> <li>1.7. проектируемая ВЛ 6кВ -0.6 км</li> <li>1.8. проектируемая подъездная дорога-0.8 км</li> <li>1.9. проектируемая площадка раскладки плетей ННБ - 0.6 га</li> <li>1.10. проектируемая трасса линии анодного заземления- 0.336 км</li> <li>1.11. проектируемые инженерные сети- 0.430 км</li> <li>1.12. проектируемые контрольно-замерные пункты -0.0004 га</li> <li>1.13. проектируемые контрольно-измерительные пункты- 0.004га</li> <li>1.14. проектируемые опоры ЛЭП - 0.02 га</li> <li>1.15. проектируемый узел запорной арматуры -0.008 га</li> </ol>
Местоположение объекта строительства	Оренбургская область, Красногвардейский район
Заказчик	ОАО «Оренбургнефть », г. Бузулук, ул. Магистральная, 2.
Подрядчик	ООО «СамараНИПИнефть», г. Самара, ул. Вилоновская д.18.
Условия выполнения работ	<p>Получение от собственников, землепользователей и арендаторов земельных участков согласия о предварительном размещении объектов под проектирование и строительство с последующим предоставлением этих земельных участков в аренду;</p> <p>- Принятие органом государственной власти или органом местного самоуправления, уполномоченных на распоряжение находящимися в государственной или муниципальной собственности земельными участками (далее - уполномоченный орган) решения об утверждении схемы расположения земельного участка на кадастровом плане территории.</p>
Технические и исходные данные, предоставляемые Заказчиком	<p>6. Заказчик выдает:</p> <p>6.1.Заявление в уполномоченный орган об утверждении схемы расположения земельного участка на кадастровом плане территории.</p>
Состав, содержание работ и основные требования к ним	<p>7.1. Подготовительные работы:</p> <p>7.1.1. Запрос сведений государственного кадастра недвижимости (кадастровые планы территории, кадастровые выписки о земельных участках)</p> <p>7.1.2. Запрос сведений о правах на земельные участки (выписки из ЕГРП)</p> <p>7.1.3. Запрос документов территориального планирования, правил землепользования и застройки, проекта планировки территории, землеустроительной документации, положения об особо охраняемой</p>



капитального строительства,

- получение в органе местного самоуправления схемы территориального планирования муниципального района и генеральных планов поселений.

- получение в уполномоченном органе сведений о границах территорий объектов культурного наследия;

- получение в уполномоченном органе сведений о границах зон с особыми условиями использования территорий;

- получение в уполномоченном органе сведений о границах зон действия публичных сервитутов.

- получение Заключение в Департаменте по недропользованию по Приволжскому Федеральному округу (Приволжскнедра) об отсутствии (наличии) на испрашиваемых земельных участках, полезных ископаемых сторонних недропользователей;

- получение Заключение Министерства культуры Оренбургской области на производство земляных (строительных) работ на земельном участке;

- получение подтверждение от Министерства лесного хозяйства, охраны окружающей среды и природопользования Оренбургской области, о возможности размещения линейных объектов на землях занятых лесными насаждениями (при выявлении любой площади лесных насаждений (кустарников, саженцев и т.д.);

- получение подтверждение от Министерства лесного хозяйства, охраны окружающей среды и природопользования Оренбургской области, об отсутствии (наличии) на испрашиваемых земельных участках особо охраняемых природных территорий федерального регионального и местного значения;

- получение предварительного согласия (решения) от собственников (пользователей и арендаторов) земельных участков на предоставление данных земельных участков для строительства объекта. При организации собрания представителей ОДС включить в протокол собрания участников ОДС пункт о выборе представителя для, согласования проектно-сметной документации (проекта рекультивации) и подписания договора аренды земельного участка и соглашения о возмещении убытков (только при оформленной ОДС).

7.1.3. Разработка основной части проекта планировки территории:

- разработка чертежей планировки территории в соответствии со ст. 42 Градостроительного Кодекса РФ.

7.1.4. Разработка материалов по обоснованию проекта планировки территории:

- составление схемы расположения элемента планировочной структуры;

- составление схемы использования территории в период подготовки проекта планировки территории;

- составление схемы организации улично-дорожной сети и схему движения транспорта на соответствующей территории;

- составление схемы границ территорий объектов культурного наследия;

- составление схемы границ зон с особыми условиями использования территорий;

- составление схемы вертикальной планировки и инженерной подготовки территории;

- разработка иных материалов в графической форме для обоснования положений о планировке территории;

- составление пояснительной записки в соответствии со ст. 42 Градостроительного Кодекса РФ.

7.1.5. Подготовка проектов межевания территории в составе проектов планировки территорий.


- разработка чертежей межевания территорий в соответствии со ст. 43 Градостроительного Кодекса РФ.

7.1.6. Формирование проекта планировки территории и проекта межевания территории.

7.1.7. Направление на проверку в органы местного самоуправления



	<p>планировки территории и проект межевания территории).</p> <p>7.1.8. Организация и сопровождение работ по участию в подготовке и проведению публичных слушаний на территории каждого сельского поселения. Публичные слушания проводит субподрядчик с участием представителей заказчика и проектировщика. Сопровождение опубликования в СМИ решения о проведении публичных слушаний.</p> <p>7.1.9. Организация и сопровождение работ по принятию решения об утверждении документации по планировке территории органом местного самоуправления. Сопровождение опубликования в СМИ решения об утверждении документации по планировке территории (ППТ и ПМТ).</p> <p>7.2. Выполнить требования к подрядным организациям в части медицинского обеспечения и охраны здоровья своего персонала на период выполнения ими работ/оказания услуг на производственных объектах Дочерних Обществ ОАО «НК «Роснефть» согласно приложению №1 к данному техническому заданию.</p>
Сроки выполнения работ	<p>Согласно календарному плану.</p> <p>Подрядчик гарантирует, что работы будут выполнены в объёме и в сроки, предусмотренные Договором, в соответствии с утверждённым техническим заданием.</p> <p>При обнаружении недостатков в результатах выполненных работ исполнитель по требованию Заказчика обязан безвозмездно устранить данные недостатки.</p> <p>В течение всего срока выполнения работ по требованию предоставлять в адрес Заказчика актуализированную информацию о текущем состоянии выполнения работ.</p>
Результаты выполненных работ	<p><b>По результатам выполненных работ, по акту сдачи - приемки работ Подрядчиком должны быть переданы следующие документы:</b></p> <p>9.1. Документацию, оформленную в соответствии с данным техническим заданием на бумажном носителе и электронном виде, графическую часть в программе Mapinfo – содержание следующие материалы:</p> <p>9.1.2. Проект планировки территории и проект межевания территории, по административным делениям.</p> <p>9.1.3. Объявление в местных СМИ об информировании населения о проведении публичных слушаний.</p> <p>9.1.4. Протоколы публичных слушаний по утверждению проектов планировке и межевания территорий.</p> <p>9.1.5. Решения органов местного самоуправления поселений об утверждении проекта планировки территории и проекта межевания территории.</p> <p>9.1.6. Материалы передаются – 1 экз. в Администрацию муниципального района; 2 экз. Генподрядчика, 1 экз. в архив Субподрядчика</p>
Нормативно-правовая и техническая документация:	<p><b>10. Работы выполняются в соответствии с требованиями следующих нормативных правовых актов и технических документов:</b></p> <p>10.1. Земельного кодекса РФ от 25.10.2001 №136-ФЗ.</p> <p>10.2. Лесного кодекса РФ от 04.12.2006 №200-ФЗ.</p> <p>10.3. Федеральный закон РФ «Об охране окружающей среды» от 10.01.02 №7-ФЗ.</p> <p>10.4. Федеральный закон РФ № 74-ФЗ от 3 июня 2006 года «Водный кодекс РФ».</p> <p>10.5. Гражданского кодекса РФ от 26.01.1996 №14-ФЗ.</p> <p>10.6. Градостроительного кодекса РФ от 29.12.2004 №190-ФЗ.</p> <p>10.7. Порядок проведения публичных слушаний на территории сельских поселений.</p>







**Администрация муниципального образования Кинзельский сельсовет Красногвардейского района Оренбургской области**

**ПОСТАНОВЛЕНИЕ**

21 октября 2015 года

№ 140-п

с. Кинзелька

О разработке проекта планировки территории и проекта межевания территории для проектирования и строительства объекта: «Сбор нефти и газа со скважин № 1, 2 Западно-Петропавловского месторождения»

В соответствии со статьями 45, 46 Градостроительного кодекса Российской Федерации, постановлением администрации муниципального образования Кинзельский сельсовет Красногвардейского района Оренбургской области «Об утверждении Порядка подготовки и утверждения документации по планировке территории муниципального образования Кинзельский сельсовет Красногвардейского района Оренбургской области» от 01.12.2011 № 96-п, в целях формирования застроенных земельных участков, выявления дополнительных земельных участков, определения разрешенных видов использования земельных участков, в соответствии с обращением ООО «ИТ-Сервис» № 1735-10/15 от 21.10.2015 года:

1. Подготовить проект планировки территории и проект межевания территории для проектирования и строительства объекта: «Сбор нефти и газа со скважин № 1, 2 Западно-Петропавловского месторождения»
2. Финансирование работ по подготовке документации по планировке территории определить ПАО «Оренбургнефть».
3. Настоящее постановление вступает в силу со дня подписания.
4. Контроль за исполнением настоящего постановления оставляю за собой.


Глава сельсовета



Г.Н. Работягов

Разослано: в дело, ООО «ИТ-Сервис», администрации района, отделу архитектуры и градостроительства, прокурору района.





**АДМИНИСТРАЦИЯ МУНИЦИПАЛЬНОГО ОБРАЗОВАНИЯ  
КИНЗЕЛЬСКИЙ СЕЛЬСОВЕТ КРАСНОГВАРДЕЙСКОГО РАЙОНА  
ОРЕНБУРГСКОЙ ОБЛАСТИ**

**ПОСТАНОВЛЕНИЕ**

с. Кинзелька

№ 143-п

27 октября 2015 года

О проведении публичных слушаний об утверждении проекта планировки территории и проекта межевания территории для проектирования и строительства объекта: «Сбор нефти и газа со скважин № 1, 2 Западно-Петропавловского месторождения»

В соответствии со статьей 28 Федерального закона от 06 октября 2003 года № 131-ФЗ «Об общих принципах организации местного самоуправления в Российской Федерации» и пунктом 20 статьи 45, статьей 46 Градостроительного кодекса Российской Федерации, постановлением администрации муниципального образования Кинзельский сельсовет Красногвардейского района Оренбургской области от 18.03.2015 года № 18-п «О разработке проекта планировки земельного участка с проектом межевания», в целях устойчивого развития территории, выделения элементов планировочной структуры (кварталов, микрорайонов, иных элементов), установления границ земельных участков, на которых расположены объекты капитального строительства:

1. Провести публичные (общественные) слушания в порядке, определенном Положением о публичных слушаниях в муниципальном образовании Кинзельский сельсовет, утвержденным решением Совета депутатов муниципального образования Кинзельский сельсовет от 28.06.2013 года № 25/3 по проекту планировки территории и проекту межевания территории для проектирования и строительства объекта: «Сбор нефти и газа со скважин № 1, 2 Западно-Петропавловского месторождения»

27 ноября 2015 года в 15-00 часов местного времени в помещении администрации сельсовета по адресу: с. Кинзелька, ул. Школьная, 3.

Проект планировки разработан ООО «ИТ-Сервис».

2. Предложить жителям сельсовета, депутатам Совета депутатов сельсовета, общественным объединениям, действующим на территории сельсовета, а также



руководителям организаций, индивидуальным предпринимателям, действующим на территории муниципального образования Кинзельский сельсовет в сфере, соответствующей теме слушаний принять участие в публичных слушаниях.


3. Специалисту администрации сельсовета Скрылевой Л.А. обеспечить своевременное обнародование проекта планировки территории и проекта межевания территории для проектирования и строительства объекта: «Сбор нефти и газа со скважин № 1, 2 Западно-Петропавловского месторождения»

4. Организацию и подготовку слушаний возложить на специалиста администрации сельсовета Скрылеву Ларису Александровну.

5. Установить, что постановление вступает в силу после обнародования.

6. Контроль за исполнением постановления оставляю за собой.

Глава сельсовета



Г.Н. Работягов

Разослано: в дело, ООО «ИТ-Сервис», администрации района, отделу архитектуры и градостроительства, прокуратуру района.



141

АДМИНИСТРАЦИЯ МУНИЦИПАЛЬНОГО ОБРАЗОВАНИЯ  
КИНЗЕЛЬСКИЙ СЕЛЬСОВЕТ КРАСНОГВАРДЕЙСКОГО РАЙОНА  
ОРЕНБУРГСКОЙ ОБЛАСТИ

ПОСТАНОВЛЕНИЕ

с. Кинзелька

27 октября 2015 года

№ 143-п

О проведении публичных слушаний по утверждению проекта планировки территории и проекта межевания территории для проектирования и строительства объекта: «Сбор нефти и газа со скважин № 1, 2 Западно-Петропавловского месторождения»

В соответствии со статьей 28 Федерального закона от 06 октября 2003 года № 131-ФЗ «Об общих принципах организации местного самоуправления в Российской Федерации» и пунктом 20 статьи 45, статьей 46 Градостроительного кодекса Российской Федерации, постановлением администрации муниципального образования Кинзельский сельсовет Красногвардейского района Оренбургской области от 18.03.2015 года № 14-п «О разработке проекта планировки территории с проектом межевания», в целях устойчивого развития территории, выделения элементов планировочной структуры (кварталы, районы, иных элементов) установления границ земельных участков на которых расположены объекты капитального строительства:

1. Провести публичные (общественные) слушания в порядке, определенном решением о публичных слушаниях в муниципальном образовании Кинзельский сельсовет, утвержденным решением Совета депутатов муниципального образования Кинзельский сельсовет от 28.06.2013 года № 25-п по проекту планировки территории и проекту межевания территории для проектирования и строительства объекта: «Сбор нефти и газа со скважин № 1, 2 Западно-Петропавловского месторождения»

27 октября 2015 года с 15-00 часов местного времени в помещении администрации сельсовета по адресу: с. Кинзелька, ул. Школьная, 3.

Проект планировки разработан ООО «ИТ-Сервис».

Предложить жителям сельсовета, депутатам Совета депутатов сельсовета, общественным объединениям, действующим на территории сельсовета, и также



КРАСНОГОРДЬСКОЕ РАЙОННОЕ АДМИНИСТРАТИВНО-ТЕРРИТОРИАЛЬНОЕ УПРАВЛЕНИЕ  
МЕСТНОГО САМОУПРАВЛЕНИЯ  
Исполнительный отдел кадров районного центра

Место регистрации по адресу:  
с. П. шаново, ул. Мира, 2  
(2 этаж) отдел кадров районного центра  
или  
Магазин районного центра  
по месту жительства.

При себе иметь паспорт и трудовую книжку

Администрация муниципального образования «Село Кривошанское»  
Исполнительный отдел кадров районного центра

Место регистрации по адресу:  
с. П. шаново, ул. Мира, 2  
(2 этаж) отдел кадров районного центра  
или  
Магазин районного центра  
по месту жительства.

При себе иметь паспорт и трудовую книжку

Администрация муниципального образования «Село Кривошанское»  
Исполнительный отдел кадров районного центра

Место регистрации по адресу:  
с. П. шаново, ул. Мира, 2  
(2 этаж) отдел кадров районного центра  
или  
Магазин районного центра  
по месту жительства.

При себе иметь паспорт и трудовую книжку

Администрация муниципального образования «Село Кривошанское»  
Исполнительный отдел кадров районного центра

Место регистрации по адресу:  
с. П. шаново, ул. Мира, 2  
(2 этаж) отдел кадров районного центра  
или  
Магазин районного центра  
по месту жительства.

При себе иметь паспорт и трудовую книжку

Администрация муниципального образования «Село Кривошанское»  
Исполнительный отдел кадров районного центра

Место регистрации по адресу:  
с. П. шаново, ул. Мира, 2  
(2 этаж) отдел кадров районного центра  
или  
Магазин районного центра  
по месту жительства.

При себе иметь паспорт и трудовую книжку

Администрация муниципального образования «Село Кривошанское»  
Исполнительный отдел кадров районного центра

Место регистрации по адресу:  
с. П. шаново, ул. Мира, 2  
(2 этаж) отдел кадров районного центра  
или  
Магазин районного центра  
по месту жительства.

При себе иметь паспорт и трудовую книжку

Администрация муниципального образования «Село Кривошанское»  
Исполнительный отдел кадров районного центра

Место регистрации по адресу:  
с. П. шаново, ул. Мира, 2  
(2 этаж) отдел кадров районного центра  
или  
Магазин районного центра  
по месту жительства.

При себе иметь паспорт и трудовую книжку

Администрация муниципального образования «Село Кривошанское»  
Исполнительный отдел кадров районного центра

Место регистрации по адресу:  
с. П. шаново, ул. Мира, 2  
(2 этаж) отдел кадров районного центра  
или  
Магазин районного центра  
по месту жительства.

При себе иметь паспорт и трудовую книжку

142



143

## ПРОТОКОЛ

публичных слушаний по проекту планировки территории и проекту межевания территории для строительства объекта ПАО «Оренбургнефть»: «Сбор нефти и газа со скважин № 1,2 Западно-Петропавловского месторождения» на территории муниципального образования Кинзельский сельсовет Красногвардейского района Оренбургской области.

с. Кинзелька

27 ноября 2015 года

Место проведения: помещение администрации сельсовета

Время проведения: 15-00 часов местного времени.

Количество присутствующих: 19 человек

Инициатор проведения: ООО «ИТ-Сервис»

**Основания проведения публичных слушаний:** Статьи 45 и 46 Градостроительного кодекса Российской Федерации с учетом части 1 статьи 3 Федерального закона от 29.12.2004г. №191-ФЗ «О введении в действие Градостроительного кодекса Российской Федерации», статья 16 Федерального закона от 06.10.2003 №131-ФЗ «Об общих принципах организации местного самоуправления в Российской Федерации», статья 4 Закона Оренбургской области «Об организации местного самоуправления в Оренбургской области» от 21.02.1996г. и статья 17 Закона Оренбургской области от 16.03.2007г. №1037/233-IV-03 «О градостроительной деятельности на территории Оренбургской области», Положение о порядке организации и проведении публичных слушаний по вопросам градостроительной деятельности на территории муниципального образования Кинзельский сельсовет Красногвардейского района Оренбургской области, утвержденное решением Совета депутатов от 28.06.2013 г. №25/2, Устав муниципального образования Кинзельский сельсовет Красногвардейского района Оренбургской области, Постановление администрации муниципального образования Кинзельский сельсовет Красногвардейского района Оренбургской области № 143-п от 27.10.2015 г «О проведении публичных (общественных) слушаний по проекту планировки территории и проекту межевания территории для строительства линейного объекта: «Сбор нефти и газа со скважин № 1,2 Западно-Петропавловского месторождения»

Председательствующий – Работягов Геннадий Николаевич, глава муниципального образования Кинзельский сельсовет.

Секретарь собрания – Скрылева Лариса Александровна

Присутствовали: Рыскин Александр Наумович, директор ООО «ЮКЦ»ТЕРРА», Терешева Ирина Павловна, директор по производству ООО «ЮКЦ «ТЕРРА»; депутаты Совета депутатов муниципального образования Кинзельский сельсовет Красногвардейского района Оренбургской области; жители села Кинзелька, Красногвардейского района Оренбургской области.

Повестка дня:

1. Вступительное слово о порядке проведения публичных слушаний по проекту планировки территории и проекту межевания территории для строительства объекта ПАО «Оренбургнефть»: «Сбор нефти и газа со скважин №1,2 Западно-



**Петропавловского месторождения»** на территории муниципального образования Кинзельский сельсовет Красногвардейского района Оренбургской области.

2. Доклад разработчика проекта планировки территории и проекта межевания территории для строительства объекта ПАО «Оренбургнефть»: **«Сбор нефти и газа со скважин №1,2 Западно-Петропавловского месторождения»** на территории муниципального образования Кинзельский сельсовет Красногвардейского района Оренбургской области – Терешевой И.П.

3. Вопросы, замечания и предложения присутствующих на публичных слушаниях.

По предложенному порядку проведения публичных слушаний – замечаний и предложений от участников слушаний не поступило.

1. Слушали Работягова Геннадия Николаевича – главу муниципального образования Кинзельский сельсовет, который огласил предмет слушаний: по проекту планировки территории и проекту межевания территории для строительства объекта ПАО «Оренбургнефть»: **«Сбор нефти и газа со скважин №1,2 Западно-Петропавловского месторождения»** на территории муниципального образования Кинзельский сельсовет Красногвардейского района Оренбургской области и количество присутствующих на слушаниях.

2. Слушали Рыскина Александра Наумовича, директора ООО «ЮКЦ «ТЕРРА» :

Проект планировки и проект межевания разработан на основании постановления №140-п от 21.10.2015 г. администрации муниципального образования Кинзельский сельсовет «О разработке проекта планировки совмещенного с проектом межевания» в соответствии с заданием на проектирование, градостроительным регламентом, документацией об использовании земельного участка для строительства, техническими регламентами, соответствует требованиям промышленной безопасности опасных производственных объектов в области защиты населения и территории от чрезвычайных ситуаций, охраны окружающей природной среды, экологической пожарной безопасности, а также требованиям государственных стандартов, действующих на территории Российской Федерации и обеспечивающих безопасную для жизни и здоровья людей эксплуатацию объекта по предусмотренным чертежами мероприятиям.

В административном отношении территория планируемого размещения линейных объектов расположена в юго-западной части Красногвардейского района на территории Кинзельского сельсовета, в 1.2 км восточнее и 3.7 км южнее с. Вознесенка.

Проектируемый объект расположен на территории Красногвардейского района Оренбургской области. На территории Кинзельского сельсовета Красногвардейского района предусматривается размещение следующих сооружений:

- проектируемая площадка под обустройство устьев скважин №1.2- 1.9 га;
- проектируемая площадка под узел приема СОД-0.03 га;
- проектируемая площадка ИУ- 0.07 га;
- проектируемый выкидной нефтепровод от скважины №1 – 0,3 км;
- проектируемый выкидной нефтепровод от скважины №2 – 0,3 км;
- проектируемый нефтегазосборный трубопровод- 7.3км;
- проектируемые глубинные анодные заземлители- 0.0004 га;
- проектируемая ВЛ-6кВ– 0.6 км;
- проектируемая подъездная дорога – 0.8 км;
- проектируемая площадка раскладки плетей ННБ– 0.6 га;
- проектируемая трасса линии анодного заземления– 0.34 км;
- проектируемые инженерные сети- 0.4 км;
- проектируемые контрольно-замерные пункты-0.0004 га;
- проектируемые контрольно-измерительные пункты-0.004 га;
- проектируемые опоры ЛЭП-0.02 га;



- проектируемый узел запорной арматуры-0.008 га;

Общее направление трассы проектируемого нефтегазосборного трубопровода от устья проектных скважин №1,2 в западном, затем в южном направлении и в восточном до существующей площадки АГЗУ-6, расположенных на территории Красногвардейского района. Инженерные коммуникации по проектируемым площадкам предусматривается прокладывать надземным способом параллельно сооружениям и автодорогам.

Ширина полосы отвода нефтегазосборного и выкидного трубопроводов на период строительства, согласно СН 459-74 «Норм отвода земель для нефтяных и газовых скважин» составляет 24 метра.

Проектируемые ВЛ-6кВ предназначены для обслуживания скважин. Ширина полосы отвода на период строительства, согласно нормам отвода земель для электрических сетей напряжением 0,38-750 КВ №14278тм-т1 составляет 8 метров.

Ширина полосы временного отвода на период строительства трассы линии анодного заземления составляет 6,0 м.

Объектов культурного наследия на данной территории нет, мероприятия по сохранению объектов культурного наследия не требуются.

3. Вопросы, замечания и предложения присутствующих на публичных слушаниях отсутствуют.

Председатель публичных слушаний глава администрации МО Кинзельский сельсовет Г.Н. Работягов – если замечания и предложения по рассматриваемым вопросам отсутствуют, то подведем итоги работы. В результате рассмотрения материалов публичных слушаний установлено следующее: порядок и процедура публичных слушаний соблюдены согласно Положению о порядке организации и проведении публичных слушаний по вопросам градостроительной деятельности на территории муниципального образования Кинзельский сельсовет **Красногвардейского района Оренбургской области**, утвержденному решением Совета депутатов от 28.06.2013 г. № 25/2.

Публичные слушания по проекту планировки территории и проекту межевания территории для строительства объекта ПАО «Оренбургнефть»: **«Сбор нефти и газа со скважин №1,2 Западно-Петропавловского месторождения»** на территории муниципального образования Кинзельский сельсовет Красногвардейского района Оренбургской области» считать состоявшимися.  
Дата составления протокола: 27 ноября 2015 г.

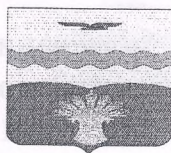
Председатель собрания

Г.Н. Работягов

Секретарь собрания

Л.А. Скрылева





## РОССИЙСКАЯ ФЕДЕРАЦИЯ

### Администрация муниципального образования Кинзельский сельсовет Красногвардейского района Оренбургской области

#### Заключение

о результатах публичных слушаний по рассмотрению проекта планировки и межевания территории объекта **«Сбор нефти и газа со скважин № 1,2 Западно-Петропавловского месторождения»** муниципального образования Кинзельский сельсовет Красногвардейского района Оренбургской области

#### **Публичные слушания проведены в соответствии:**

статья 16 Федерального закона от 06.10.2003 №131-ФЗ «Об общих принципах организации местного самоуправления в Российской Федерации», статья 4 Закона Оренбургской области «Об организации местного самоуправления в Оренбургской области» от 21.02.1996г. и статья 17 Закона Оренбургской области от 16.03.2007г. №1037/233-IV-03 «О градостроительной деятельности на территории Оренбургской области», Положение о порядке организации и проведении публичных слушаний по вопросам градостроительной деятельности на территории муниципального образования Кинзельский сельсовет Красногвардейского района Оренбургской области, утвержденное решением Совета депутатов от 28.06.2013 г. №25/2, Устав муниципального образования Кинзельский сельсовет Красногвардейского района Оренбургской области, Постановление администрации муниципального образования Кинзельский сельсовет Красногвардейского района Оренбургской области № 143-п от 27.10.2015 г. «О проведении публичных (общественных) слушаний по проекту планировки территории и проекту межевания территории для строительства линейного объекта: **«Сбор нефти и газа со скважин № 1,2 Западно-Петропавловского месторождения»**

Количество участников публичных слушаний 19 человек.

Время проведения 27.11.2015г. в 15 часов в здании администрации муниципального образования Кинзельский сельсовет.

По результатам публичных слушаний по рассмотрению проекта планировки и проекта межевания территории объекта **«Сбор нефти и газа со скважин №1,2**

**Западно-Петропавловского месторождения»** муниципального образования Кинзельский сельсовет Красногвардейского района Оренбургской области составлен протокол публичных слушаний.

Заключение: По результатам публичных слушаний по рассмотрению



проекта планировки и проекта межевания объекта «Сбор нефти и газа со скважин №1,2 Западно-Петропавловского месторождения» :

1. Публичные слушания от 27.11.2015г. по рассмотрению проекта планировки и проекта межевания территории объекта «Сбор нефти и газа со скважин №1,2 Западно-Петропавловского месторождения» муниципального образования Кинзельский сельсовет проведены в соответствии с действующим законодательством и считаются состоявшимися.

2. Предоставленный проект планировки и проект межевания территории объекта «Сбор нефти и газа со скважин №1,2 Западно-Петропавловского месторождения» направить главе администрации муниципального образования Кинзельский сельсовет для принятия решения об утверждении проекта планировки и проекта межевания территории объекта «Сбор нефти и газа со скважин №1,2 Западно-Петропавловского месторождения» муниципального образования Кинзельский сельсовет Красногвардейского района Оренбургской области.


Председатель собрания

Секретарь собрания



Г.Н.Работягов

Л.А.Скрылева



Администрация муниципального образования Кинзельский  
сельсовет Красногвардейского района Оренбургской области

ПОСТАНОВЛЕНИЕ

23 декабря 2015 года

№ 191-п

с. Кинзелька

Об утверждении проекта планировки территории и проекта межевания территории для проектирования и строительства объекта: «Сбор нефти и газа со скважин № 1, 2 Западно-Петропавловского месторождения» на территории муниципального образования Кинзельский сельсовет Красногвардейского района Оренбургской области.

В соответствии со статьей 28 Федерального закона от 06 октября 2003 года № 31-ФЗ «Об общих принципах местного самоуправления в Российской Федерации» и частью 20 статьи 45, статьей 46 Градостроительного кодекса Российской Федерации, статьей 5, 27 Устава муниципального образования Кинзельский сельсовет Красногвардейского района Оренбургской области:

1. Утвердить проект планировки территории и проект межевания территории для проектирования и строительства объекта: «Сбор нефти и газа со скважин № 1, 2 Западно-Петропавловского месторождения» на территории муниципального образования Кинзельский сельсовет Красногвардейского района Оренбургской области.

2. Установить, что настоящее постановление вступает в силу со дня его подписания, подлежит обнародованию и размещению на официальном сайте муниципального образования Красногвардейский район в сети "Интернет" (раздел Градостроительная документация).

3. Контроль за исполнением настоящего постановления оставляю за собой.

Глава сельсовета

Г.Н. Работягов

направлено: в дело, ООО «ИТ-Сервис», администрации района, отделу архитектуры и градостроительства, прокурору района.



# ЧЕРТЕЖ ПРОЕКТА ПЛАНИРОВКИ ТЕРРИТОРИИ